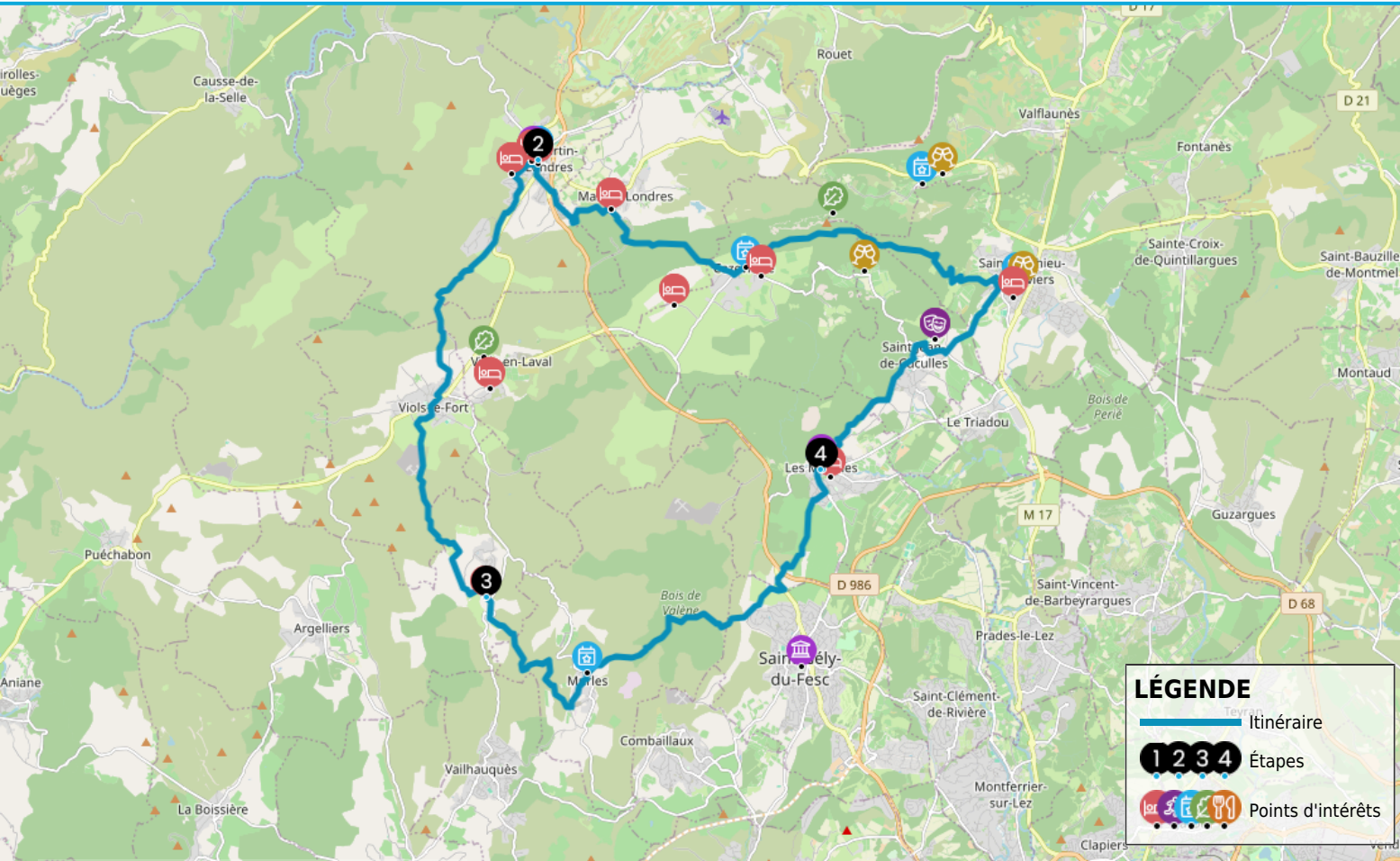


RANDONNÉE DU TOUR DES VILLAGES DU PIC - GR® DE PAYS TOURS EN GRAND PIC SAINT-LOUP

https://www.herault-tourisme.com/fr/fiche/itineraires-touristiques/randonnee-du-tour-des-villages-du-pic-gr-de-pays-tours-en-grand-pic-saint-loup-les-matelles_TFOITILAR034V52MWP/




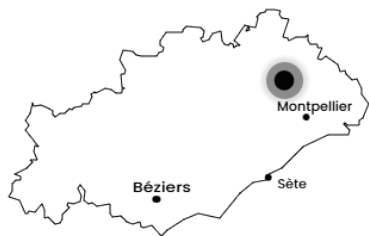
INFOS PRATIQUES

-  Pédestre
-  LES MATELLES
-  Boucle
-  48km
-  En itinérance
-  ★★★★☆ Moyen
-  + 1050m
-  - 1050m

Labels : 

LÉGENDE

-  Itinéraire
-  Étapes
-  Points d'intérêts



PROFIL DE DÉNIVELÉ


TOUS SENTINELLE DES SPORTS DE NATURE
RÉPUBLIQUE FRANÇAISE

SIGNALER UN PROBLÈME
sentinelles.sportsdenature.fr





Un tour pour remonter le temps, à l'époque médiévale. Châteaux secrets à apercevoir, églises et chapelles à visiter, des vestiges de remparts à découvrir...

Le Tour des Villages du Pic est une composante du GR® de Pays Tours dans le Grand Pic Saint-Loup, élu GR® Préféré des Français en 2021. Au nord de Montpellier, au pied du pic Saint-Loup (658 m) règnent la vigne et la garrigue, les chênes verts et les prés de pâture, parsemés de villages aux ruelles de pierre. La ville n'est qu'à quelques kilomètres mais paraît bien loin. Plus au nord se dévoilent les causses, les gorges et la crête sauvage de la Séranne (942 m). Grâce à un réseau dense d'anciennes drailles, de chemins de vignes ou de sentiers, plusieurs boucles permettent de parcourir en toutes saisons ces paysages d'une beauté toujours renouvelée.

Les bonnes raisons de choisir cet itinéraire

Un joli tour au sud du Pic Saint-Loup, à quelques kilomètres de Montpellier.
Un chapelet de jolis villages médiévaux, au charme fou.

COMMENT VENIR ?



PARKING DE LA MAIRIE
71 Avenue du Val de Montferrand
34270 LES MATELLES



Accès :
Les Matelles, à 15 km au nord de Montpellier par la RD 986: stationnement au parking de la mairie. Accès en transports en commun: ligne Lio Transport 608, au départ du parking tramway Occitanie (ligne tramway Montpellier Métropole n°1)

QUI CONTACTER ?



Office de Tourisme du Grand Pic Saint-Loup
Tel : +33 4 48 20 05 28
Site : www.grandpicsaintloup-tourisme.fr/

Nos conseils

Notre suggestion d'étapes "Coup de Cœur":

- 1er jour: Les Matelles - Saint-Martin de Londres (21,5 km)
- 2ème jour: Saint-Martin de Londres - Saugras (13 km)
- 3ème jour: Saugras - Les Matelles (14,5 km)

Les chemins utilisés sont souvent caillouteux (anciennes drailles, passage dans des secteurs calcaires, forte érosion), des chaussures adaptées sont indispensables.

En période estivale, l'accès au massif du Pic Saint-Loup peut être interdit en cas de fort risque d'incendie. Plus globalement, l'accès aux zones boisées et de garrigues est fortement déconseillé en cas de vigilance incendie 'Rouge' ou 'orange'. Pensez à consulter la carte de vigilance estivale sur le site internet de la préfecture de l'Hérault.

GR® et GR® de Pays sont des marques déposées par la FFRandonnée, elles désignent les itinéraires identifiés sous le nom de «GR®», balisés de marques blanc-rouge ; et sous le nom de «GR® de Pays», balisés de marques jaune-rouge. Ces itinéraires sont des créations de la FFRandonnée. Leur reproduction non autorisée, ainsi que des marques GR® et GR® de Pays constituent une contrefaçon passible de poursuites. Retrouvez tous les GR® sur mongr.fr

Les étapes du circuit

1**De Départ des Matelles à Saint-Martin-de-Londres**

Au départ du parking des Matelles, derrière la mairie, s'engager en face rue du Jeu de Ballon. Quitter la route et monter à gauche vers le bois de Lecques. Atteindre Saint-Jean-de-Cuculles, qui doit son nom à la « cuculle », capuche portée au Moyen Âge par les paysans et les moines. Sortir du village et au calvaire, rejoindre la D 113. À Saint-Mathieu-de-Trévières, aller en direction du château de Montferrand et gravir un sentier caillouteux (vue sur le pic Saint-Loup) jusqu'au carrefour de la Croisette (538 m) puis redescendre sur Cazeveille. Passer au Mas-de-Londres et poursuivre jusqu'à Saint-Martin-de-Londres. 21,5 km / 5h25 / +618 m / -527 m

2**De Saint-Martin-de-Londres à Saugras**

La visite du centre du village et de l'église de Saint-Martin-de-Londres s'impose avant de repartir. Marqué à son entrée par des platanes centenaires, le village a conservé une bonne partie de son patrimoine. Il a pour joyau une église romane qui constitue l'un des plus beaux exemples de l'art roman languedocien de la fin du XI^{ème} siècle. Elle aurait été construite entre 1025 et 1030 par les moines de l'abbaye de Gellone à Saint-Guilhem-le-Désert. L'église, remarquable par un plan en trèfle d'inspiration lombarde unique dans le Languedoc, est formée d'un chœur et de deux bras de transept en abside. Face à la tour de l'horloge, se diriger à gauche rue de l'Ayet. Sortir du village et quitter la route pour la draille. À droite, passer devant un dolmen datant du Néolithique. Traverser le large chemin à gauche sur 25 m. S'engager vers le sud, prendre la route, et déboucher sur la D 32. Gagner le centre de Viols-le-Fort. Au calvaire, tourner à gauche et passer devant l'église. Franchir la route d'accès à la carrière et la longer. Au carrefour, emprunter la piste à gauche et descendre dans un vallon, poursuivre et arriver devant l'auberge de Saugras. 13km / 3h10 / +161m / -188m

3**De Saugras à Les Matelles**

Emprunter la route à droite, couper le virage et prendre en face la piste sur 20 m. Poursuivre à gauche et parcourir la combe du Truc Peyrols. Arriver au carrefour de la Passière. Descendre à gauche par la large piste « DFCL » (Défense de la Forêt Contre les Incendies). Prendre la route à gauche, puis la rue à gauche. Elle monte vers le centre du village. Passer dans le vieux village de Murles. Au plan de Jeanne, descendre à la mairie. Emprunter la D 127 sur 40 m, puis continuer sur la piste DFCL qui s'élève (vue sur le Pic Saint-Loup). Gagner les maisons du Roquet. Poursuivre jusqu'au village des Matelles. 14,5 km / 4h / +356m / - 422m

4**Les Matelles**

Le centre historique des Matelles, aux rues moyenâgeuses, séduit par son authenticité alors que la Maison des Consuls accueille de belles pièces provenant de sites préhistoriques alentours. Des animations rythment la vie du village : notamment son marché de la création et son marché des potiers. Ancienne capitale du Val de Montferrand – un territoire ayant bénéficié de privilèges particuliers de la part des évêques de Maguelone – le village ancien est bâti sur la rive gauche du Lirou, à l'abri de remparts érigés au XV^e siècle. Derrière, les ruelles qui communiquent parfois par des passages couverts, procurent un dépaysement certain ; les façades sont affublées de très beaux escaliers extérieurs et ornées de détails architecturaux intéressants.

SUR VOTRE CHEMIN...



OFFICES DE TOURISME

BIT GRAND PIC SAINT-LOUP

à 21km du départ
SAINT-MARTIN-DE-LONDRES
+33 4 67 55 09 59
<https://www.grandpicsaintloup-tourisme.fr/>
Labels : Accueil Vélo



ACTIVITÉS & LOISIRS

ACROBRANCHE OC'AVENTURES

à 4.5km du départ
LASER GAME
SAINT-JEAN-DE-CUCULLES
+33 6 19 89 53 86
<http://www.oc-aventures.com>



VINS & PRODUITS DU TERROIR

LASER GAME OC'AVENTURES

à 4.5km du départ
LASER GAME
SAINT-JEAN-DE-CUCULLES
+33 6 19 89 53 86
<http://www.oc-aventures.com>

VIGNOBLES DES 3 CHÂTEAUX

à 7.5km du départ
VENTE DE VINS AU CAVEAU
SAINT-MATHIEU-DE-TREVIERS
+33 4 67 55 81 22
<https://vd3c.fr>
Labels : Vignobles et Découvertes



PATRIMOINE CULTUREL

DOMAINE MORTIÈS

à 11km du départ
VENTE DE VINS AU CAVEAU
SAINT-JEAN-DE-CUCULLES
+33 6 89 74 29 54
<http://www.morties.com>
Labels : Vignobles et Découvertes

LA MAISON DES CONSULS

à moins de 500m du départ
MUSÉES, CENTRES D'INTERPRÉTATION ET COLLECTIONS
LES MATELLES
+33 4 99 63 25 46
<https://www.maisondesconsuls.fr>
Labels : Oenotour

MAS BRUGUIERE

à 12km du départ
VENTE DE VINS AU CAVEAU
VALFLAUNES
+33 4 67 55 20 97
<https://www.facebook.com/masbruguiere>
Labels : Vignobles et Découvertes

EGLISE SAINT MARTIN

à 21km du départ
SITES RELIGIEUX
SAINT-MARTIN-DE-LONDRES
+33 4 67 55 00 10

LE PARC DE COULONDRES

à 46km du départ
JARDINS, PARCS ET ARBORETUMS
SAINT-GELY-DU-FESC
4 37 66 86 00
www.saintgelydulfesc.com



PATRIMOINE NATUREL

PIC SAINT-LOUP

à 12km du départ
PANORAMAS
CAZEVIEILLE
+33 4 48 20 05 28
<http://www.tourisme-picsaintloup.fr>
Labels : Oenotour

DOMAINE DES ROUSSIERES

à 27km du départ
CAUSSES
VIOLS-EN-LAVAL
+33 4 48 20 05 28
<http://www.herault.fr/un-territoire/domaine-rousseries>



HÔTELS

AUBERGE DE SAUGRAS

à 33.5km du départ
HÔTEL-RESTAURANT
ARGELLIERS
+33 4 67 55 08 71
<http://aubergedesaugras.com>



MEUBLÉS & CHAMBRES D'HÔTES

LES CHAMBRES DE L'HORTUS - CHAMBRE MÉSANGE

à moins de 500m du départ
CHAMBRES D'HÔTES
LES MATELLES
+33 6 30 34 43 73

LES CHAMBRES DE L'HORTUS - CHAMBRE LORIOT

à moins de 500m du départ
CHAMBRES D'HÔTES
LES MATELLES
+33 6 30 34 43 73

CHAMBRE SAINT LOUP

à 7km du départ
CHAMBRES D'HÔTES
SAINT-MATHIEU-DE-TREVIERS
+33 6 77 14 61 82

LES CHAMBRES DU MAS - LA GARRIGUE

à 16km du départ
CHAMBRES D'HÔTES
CAZEVIEILLE
+33 6 07 08 29 88

LES CHAMBRES DU MAS - LES CHÊNES

à 16km du départ
CHAMBRES D'HÔTES
CAZEVIEILLE
+33 6 07 08 29 88

LE NID DU MAS

à 17.5km du départ
CHAMBRES D'HÔTES
MAS-DE-LONDRES
+33 06 68 45 06 27
Le Nid du Mas chambres d'hôtes

LE NID DU MAS - CHAMBRE INDÉPENDANTE

à 17.5km du départ
CHAMBRES D'HÔTES
MAS-DE-LONDRES
+33 06 68 45 06 27
<https://www.facebook.com/Le-Nid-du-Mas-Chambres-dh%C3%B4tes-2105869956169339/>

LE NID DU MAS - CHAMBRE CAMILLE

à 17.5km du départ
CHAMBRES D'HÔTES
MAS-DE-LONDRES
+33 06 68 45 06 27
<https://www.facebook.com/Le-Nid-du-Mas-Chambres-dh%C3%B4tes-2105869956169339/>

LA FRANDOMIÈRE

à 21km du départ
CHAMBRES D'HÔTES
SAINT-MARTIN-DE-LONDRES
+33 4 67 55 07 06
<http://lafrandomiere.com>

LA FRANDOMIÈRE - CHAMBRE BAMBOU

à 21km du départ
CHAMBRES D'HÔTES
SAINT-MARTIN-DE-LONDRES
+33 4 67 55 07 06
<http://lafrandomiere.com>

LA FRANDOMIÈRE - CHAMBRE SAFRAN

à 21km du départ
CHAMBRES D'HÔTES
SAINT-MARTIN-DE-LONDRES
+33 4 67 55 07 06
<http://lafrandomiere.com>

LA FRANDOMIÈRE - CHAMBRE Tournesol

à 21km du départ
CHAMBRES D'HÔTES
SAINT-MARTIN-DE-LONDRES
+33 4 67 55 07 06
<http://lafrandomiere.com>

LA FRANDOMIÈRE - CHAMBRE PERGOLA

à 21km du départ
CHAMBRES D'HÔTES
SAINT-MARTIN-DE-LONDRES
+33 4 67 55 07 06
<http://lafrandomiere.com>

LA FRANDOMIÈRE - CHAMBRE PITCHOUNE

à 21km du départ
CHAMBRES D'HÔTES
SAINT-MARTIN-DE-LONDRES
+33 4 67 55 07 06
<http://lafrandomiere.com>

LE CLOS DES ELFES - LA BULLE MEUBLÉS

à 21km du départ
MEUBLÉS
SAINT-MARTIN-DE-LONDRES
+33 6 15 96 75 32

LE CLOS DES ELFES - LE COCON SOUS LES CHÊNES

à 21km du départ
MEUBLÉS
SAINT-MARTIN-DE-LONDRES
+33 6 15 96 75 32

LE CLOS DES ELFES - LA SUITE

à 21km du départ
CHAMBRES D'HÔTES
SAINT-MARTIN-DE-LONDRES
+33 6 15 96 75 32

LA CHAMBRE DU PARC

à 21km du départ
CHAMBRES D'HÔTES
SAINT-MARTIN-DE-LONDRES
+33 6 50 38 24 70
<https://lachambreduparc.fr/>

CÔTÉ CHÊNES VERTS - CHAMBRE ISABELLE

à 28km du départ
CHAMBRES D'HÔTES
VIOLS-EN-LAVAL
+33 6 71 49 74 16
<https://www.cotechenesverts.com/>

CÔTÉ CHÊNES VERTS - CHAMBRE BENOIT

à 28km du départ
CHAMBRES D'HÔTES
VIOLS-EN-LAVAL
+33 4 99 62 02 64
<https://www.cotechenesverts.com/>

CÔTÉ CHÊNES VERTS - CHAMBRE AMIS

à 28km du départ
CHAMBRES D'HÔTES
VIOLS-EN-LAVAL
+33 4 99 62 02 64
<https://www.cotechenesverts.com/>



GÎTES D'ÉTAPE & GÎTES DE SÉJOUR

LOU PIC AU LOUP

à 14km du départ
GÎTE DE SÉJOUR
CAZEVIEILLE
+33 6 70 20 27 20
<https://loupicaloup.fr>



**ANIMATIONS &
MANIFESTATIONS**

FÊTES DES VENDANGES

à 7km du départ
SAINT-MATHIEU-DE-TREVIERS
+33 7 81 35 10 89

HORTUS LIVE 2025

à 11.5km du départ
VALFLAUNES
+33 4 67 55 31 20
<http://www.hortuslive.com/>

**EVEIL SENSORIEL EN PIC SAINT-LOUP :
PLANTES SAUVAGES, VIN ET
OBSERVATION DES CHAUVES-SOURIS**

à 14km du départ
CAZEVIEILLE
+33 6 09 62 02 85
<https://www.facebook.com/events/8881455885242405/>

TRAIL DES ETOILES FILANTES

à 37.5km du départ
MURLES
<https://www.traildesetoilesfilantes.com/>