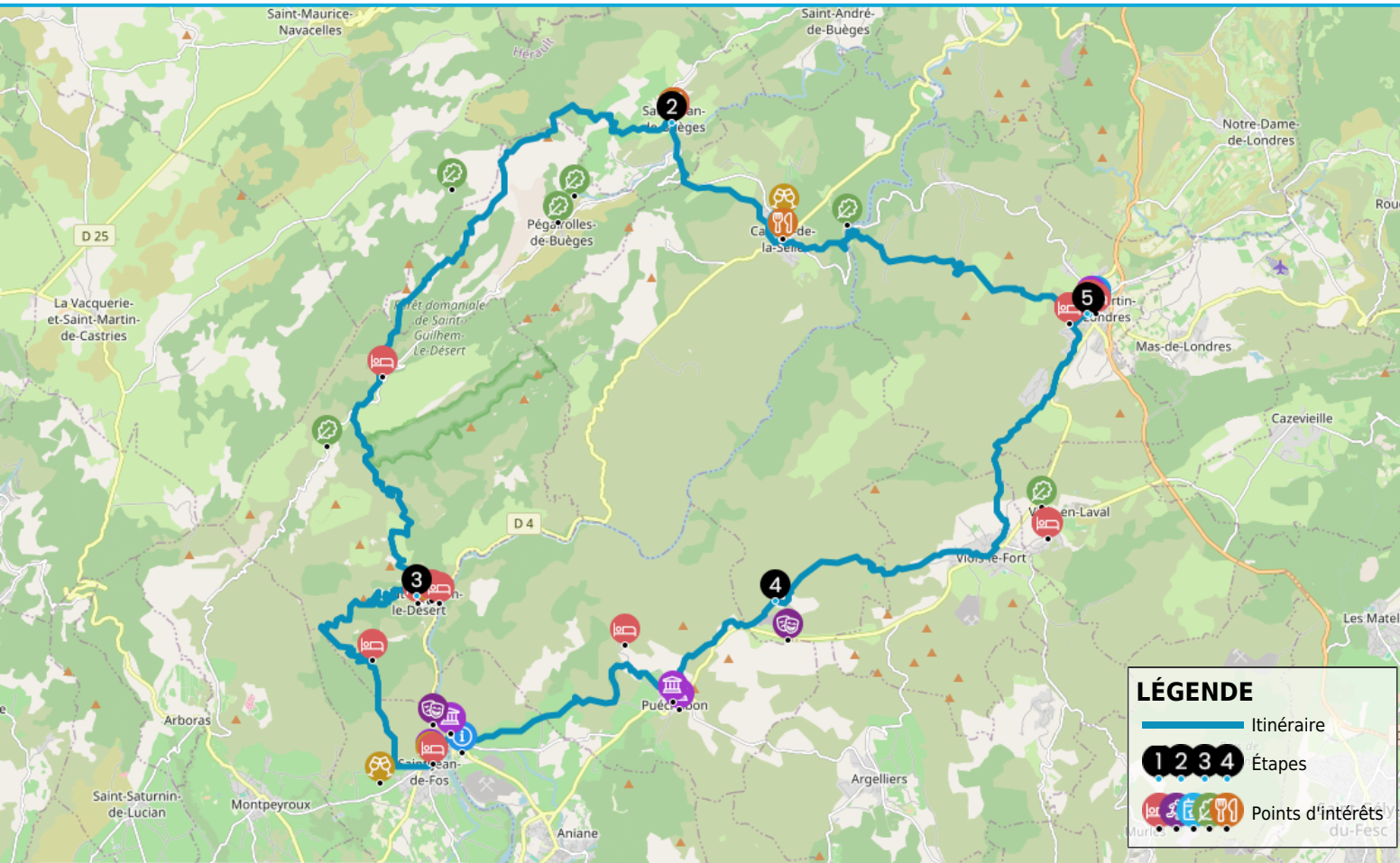


RANDONNÉE ENTRE SÉRANNE ET GORGES DE L'HÉRAULT - GR® DE PAYS TOURS EN GRAND PIC SAINT-LOUP

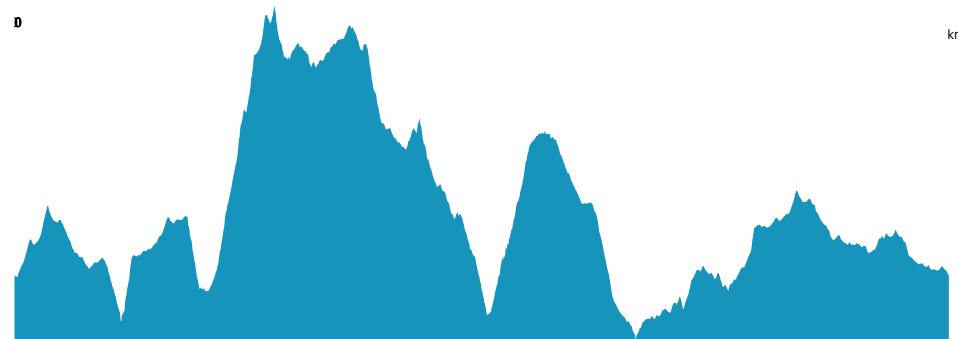
https://www.herault-tourisme.com/fr/fiche/itineraires-touristiques/randonnee-entre-seranne-et-gorges-de-l-herault-gr-de-pays-tours-en-grand-pic-saint-loup-saint-martin-de-londres_TFOITLAR034V52MWLY/



INFOS PRATIQUES

- Pédestre
- SAINT-MARTIN-DE-LONDRES
- Boucle
- 68km
- En itinérance
- Difficile
- + 2160m
- 2160m

Labels :



PROFIL DE DÉNIVELÉ

RÉPUBLIQUE FRANÇAISE

SIGNALER UN PROBLÈME
sentinelles.sportsdenature.fr



Cette randonnée sportive et complète, par excellence, vous fera découvrir une nature débordante (cirques, gorges de l'Hérault, vallées, points de vues...), des curiosités culturelles (ponts, dolmens, menhirs, aven, drailles...) et un patrimoine médiéval d'exception : châteaux, abbaye de Gelone et pont du Diable inscrits au patrimoine Mondial de l'Unesco), églises romanes. C'est sportif, mais on en prend « plein les yeux »!

Le Tour entre Séranne et Gorges de l'Hérault est une composante du GR® de Pays Tours dans le Grand Pic Saint-Loup, élu GR® Préféré des Français en 2021. Au nord de Montpellier, au pied du pic Saint-Loup (658 m) règnent la vigne et la garrigue, les chênes verts et les prés de pâture, parsemés de villages aux ruelles de pierre. La ville n'est qu'à quelques kilomètres mais paraît bien loin. Plus au nord se dévoilent les causses, les gorges et la crête sauvage de la Séranne (942 m). Grâce à un réseau dense d'anciennes drailles, de chemins de vignes ou de sentiers, plusieurs boucles permettent de parcourir en toutes saisons ces paysages d'une beauté toujours renouvelée.

COMMENT VENIR ?



PARKING DU CIMETIÈRE
Place du Marché
34380 SAINT-MARTIN-DE-LONDRES



Accès :
Saint-Martin de Londres, à 25 km au nord de Montpellier par la RD 986 (route de Ganges). En transports en commun: bus Lio Transport ligne 608 au départ du parking + tram 'Occitanie' à Montpellier (accès par la ligne de tramway Montpellier Métropole n°1)

QUI CONTACTER ?



Office de Tourisme du Grand Pic Saint-Loup
Tel : +33 4 48 20 05 28
Site : www.grandpicsaintloup-tourisme.fr/

Les bonnes raisons de choisir cet itinéraire

Sportif tout en restant accessible à tout randonneur régulier. C'est le "best-off" du GR® de Pays Tours dans le Grand Pic Saint-Loup. L'étape à Saint-Guilhem le Désert est un incontournable!

Nos conseils

Notre suggestion d'étapes "Coup de Cœur", en 5 jours:
1er jour: Saint-Martin de Londres - Saint-Jean de Buèges (14 km)
2ème jour: Saint-Jean de Buèges - Saint-Guilhem le Désert (20km)
3ème Jour: Saint-Guilhem le Désert - Puechabon (18km)
4ème jour : Puechabon - Saint-Martin-de-Londres (16km)

En 5 jours, avec étape aux Lavagnes: St Martin de Londres - St Jean de Buèges (14km) / Saint Jean de Buèges - les Lavagnes (13km) / Les Lavagnes - St Guilhem le Désert (8km, pour profiter au mieux de St Guilhem) / St Guilhem - Puechabon (18 km) / Puechabon - St Martin de Londres (16km).

Attention aux conditions climatiques singulières dans le massif de la Séranne : possibilité de brouillard parfois très épais, de fortes pluies ou de grosses chaleurs.
Les chemins utilisés sont souvent caillouteux (anciennes drailles, passage dans des secteurs calcaires, forte érosion), des chaussures adaptées sont indispensables.

GR® et GR® de Pays sont des marques déposées par la FFRandonnée, elles désignent les itinéraires identifiés sous le nom de «GR®», balisés de marques blanc-rouge ; et sous le nom de «GR® de Pays», balisés de marques jaune-rouge. Ces itinéraires sont des créations de la FFRandonnée. Leur reproduction non autorisée, ainsi que des marques GR® et GR® de Pays constituent une contrefaçon passible de poursuites. Retrouvez tous les GR® sur mongr.fr

Les étapes du circuit

- 1 De Départ à Saint-Martin-de-Londres à Saint-Jean-de-Buèges**

Du parking du cimetière de Saint-Martin-de-Londres, descendre jusqu'à la Place de la Fontaine par la rue de l'Ayet. L'itinéraire monte à gauche pour sortir du village par un chemin pierreux jusqu'à un replat. Après un enclos à bétail, passer le col et redescendre. Gagner le hameau de la Conque. Au niveau d'une borne à incendie, s'engager sur une piste à gauche qui descend vers le Moulin-de-Bertrand. Franchir le pont qui passe au-dessus du fleuve Hérault. Gravier un sentier à droite menant à Causse-de-la-Selle. Passer devant la mairie et rejoindre après la traversée du causse, le chemin descendant au village de Saint-Jean-de-Buèges (les points de vue dans la descente valent le détour !). 14 km / 4h / +444m / -479m
- 2 De Saint-Jean-de-Buèges à Saint-Guilhem-le-Désert**

Saint-Jean-de-Buèges est dominé par le château médiéval de Baulx. Le village possède une église romane du XIIème siècle. Depuis la place de l'église, prendre la rue de la Séranne. Au calvaire, gravir à droite le sentier en lacets. Il franchit la crête et atteint le sommet du Peyre-Martine (782m - point de vue sur la vallée). Descendre dans les lapiaz, continuer jusqu'au mas Aubert (533 m) et arriver aux Lavagnes. Poursuivre sur le sentier puis la D 122 à droite sur 100 m. S'engager sur un sentier à gauche qui traverse la forêt domaniale et atteint Saint-Guilhem-le-Désert. 20 km / 6h15 / +974m / -1018m
- 3 De Saint-Guilhem-le-Désert à Mas de Cournon**

Saint-Jean-de-Buèges est dominé par le château médiéval de Baulx. Le village possède une église romane du XIIème siècle. Depuis la place de l'église, prendre la rue de la Séranne. Au calvaire, gravir à droite le sentier en lacets. Il franchit la crête et atteint le sommet du Peyre-Martine (782m - point de vue sur la vallée). Descendre dans les lapiaz, continuer jusqu'au mas Aubert (533 m) et arriver aux Lavagnes. Poursuivre sur le sentier puis la D 122 à droite sur 100 m. S'engager sur un sentier à gauche qui traverse la forêt domaniale et atteint Saint-Guilhem-le-Désert. 20 km / 6h15 / +974m / -1018m
- 4 De Mas de Cournon à Saint-Martin-de-Londres**

Du mas de Cournon, prendre la direction de Maure et continuer vers Viols-le-Fort (encore un magnifique village médiéval). Parvenir sur une grande place (terrain de jeu de tambourin) et déboucher sur la D 32. Poursuivre jusqu'au calvaire, prendre à gauche et rejoindre le chemin de la Rouvière. Déboucher sur une piste, remarquer le dolmen datant du Néolithique et continuer sur l'ancienne draille. Passer devant une lavogne et continuer jusqu'à Saint-Martin-de-Londres en suivant l'itinéraire de la Passa Meridia, grande traversée pédestre, équestre et VTT de l'Hérault. 12,5km / 3h / +136m / -261m
- 5 Saint-Martin-de-Londres**

De retour à Saint-Martin-de-Londres, la visite du village s'impose : l'église enchâssée dans un « claustre » datant du moyen-âge est un joyau de l'art roman Languedocien. Il ne reste plus qu'à flâner dans les ruelles, avant de partager le verre de l'amitié sur les jolies terrasses sous les platanes de la Place de La Fontaine...

SUR VOTRE CHEMIN...



OFFICES DE TOURISME

BIT GRAND PIC SAINT-LOUP

à moins de 500m du départ
SAINT-MARTIN-DE-LONDRES
+33 4 67 55 09 59
<https://www.grandpicsaintloup-tourisme.fr/>
Labels : Accueil Vélo

OFFICE DE TOURISME DE SAINT-GUILHEM-LE-DESERT VALLEE DE L'HERAULT - ACCUEIL DE SAINT GUILHEM LE DESERT

à 34km du départ
SAINT-GUILHEM-LE-DESERT
<http://www.saintguilhem-valleeherault.fr>

OFFICE DE TOURISME DE SAINT-GUILHEM-LE-DESERT VALLEE DE L'HERAULT - ACCUEIL DU PONT DU DIABLE

à 45.5km du départ
ANIANE
+33 4 67 56 41 97
<http://www.saintguilhem-valleeherault.fr>
Labels : Accueil Vélo

TOUR DE BAULX - VIGNOBLES COULET

à 14km du départ
VENTE DE VINS AU CAVEAU
SAINT-JEAN-DE-BUEGES
+33 6 62 57 24 22
<http://www.vignobles-coulet.com>
Labels : Vignobles et Découvertes

DOMAINE DE LA VOUTE DU VERDUS


à 34km du départ
VENTE DE VINS AU CAVEAU
SAINT-GUILHEM-LE-DESERT
+33 4 67 57 45 90
<http://www.lavouteduverdus.com>
Labels : Vignobles et Découvertes

CHATEAU CASTILLONNE

à 34km du départ
ARTISANAT GOURMAND
SAINT-GUILHEM-LE-DESERT
+33 6 15 77 09 67
<https://www.facebook.com/caviarcastillonne>
Labels : Vignobles et Découvertes

MAS CONSCIENCE

à 45km du départ
VENTE DE VINS AU CAVEAU
SAINT-JEAN-DE-FOS
+33 6 76 78 56 14
<http://www.mas-conscience.com>
Labels : Vignobles et Découvertes



VINS & PRODUITS DU TERROIR

DOMAINE ALEXANDRIN

à 45km du départ
VENTE DE VINS AU CAVEAU
SAINT-JEAN-DE-FOS
+33 6 70 02 38 69
<http://www.domaine-alexandrin.com>
Labels : Vignobles et Découvertes

GROTTE DE CLAMOUSE

à 45km du départ
GROTTES ET AVENS
SAINT-JEAN-DE-FOS
+33 4 67 57 71 05
<https://www.clamouse.com/fr/accueil/>
Labels : Vignobles et Découvertes, Oenotour

RECONNECT LAND

à 57km du départ
BASE DE LOISIRS
PUECHABON
+33 6 58 09 50 42
<https://reconnectland.fr/>

EGLISE SAINT MARTIN

à moins de 500m du départ
SITES RELIGIEUX
SAINT-MARTIN-DE-LONDRES
+33 4 67 55 00 10

ABBAYE DE GELLONE A SAINT GUILHEM-LE-DESERT

à 34km du départ
SITES RELIGIEUX
SAINT-GUILHEM-LE-DESERT
+33 4 67 57 58 83
<http://www.saintguilhem-valleeherault.fr>
Labels : Oenotour

MUSEE DE L'ABBAYE DE GELLONE

à 34km du départ
MUSÉES, CENTRES D'INTERPRÉTATION ET COLLECTIONS
SAINT-GUILHEM-LE-DESERT
+33 4 67 57 04 59
<http://www.saint-guilhem-le-desert.com/>

CAUSSE TOUJOURS

à 9.5km du départ
BAR-RESTAURANT
CAUSSE-DE-LA-SELLE
+33 6 10 54 47 11
Labels : Vignobles et Découvertes

BAR DU CHÂTEAU

à 14km du départ
BAR-RESTAURANT
SAINT-JEAN-DE-BUEGES
+33 4 67 73 13 73

PONT DU DIABLE

à 45.5km du départ
PONT
SAINT-JEAN-DE-FOS

MAISON DU GRAND SITE PONT DU DIABLE

à 45.5km du départ
MUSÉES, CENTRES D'INTERPRÉTATION ET COLLECTIONS
ANIANE
+33 4 67 57 58 83

ÉGLISE SAINT-SYLVESTRE-DES-BROUSSES

à 51.5km du départ
SITES RELIGIEUX
PUECHABON
+33 9 69 80 97 98

ENSEMBLE MÉDIÉVAL DU CASTELLAS AUMELAS

à 52km du départ
CHÂTEAUX ET SITES DE DÉFENSE
AUMELAS
+33 4 67 96 70 90

VILLAGE SAINT GUILHEM LE DESERT

à 34km du départ
SITES RELIGIEUX
SAINT-GUILHEM-LE-DESERT
+33 4 67 57 58 83
<http://www.saintguilhem-valleeherault.fr>

ARGILEUM - LA MAISON DE LA POTERIE

à 45km du départ
MUSÉES, CENTRES D'INTERPRÉTATION ET COLLECTIONS
SAINT-JEAN-DE-FOS
+33 4 67 56 41 96
<http://www.argileum.fr>
Labels : Accueil Vélo, Oenotour

LA SOURCE DE LA BUEGES

à 18km du départ
ETANGS
PEGAIROLLES-DE-BUEGES
+33 4 67 55 09 59
<http://www.tourisme-picsaintloup.fr/>
Labels : Oenotour

MASSIF DE LA SERANNE


à 22km du départ
MASSIFS ET MONTAGNES
SAINT-ANDRE-DE-BUEGES
+33 4 67 55 09 59
http://www.tourisme-picsaintloup.fr

SERANNE PONTEL

à 24km du départ
GORGES
PEGAIROLLES-DE-BUEGES
+33 4 67 55 09 59
<http://www.tourisme-picsaintloup.fr>
Labels : Oenotour

LES LAVAGNES

à 29km du départ
CAUSSES
SAINT-GUILHEM-LE-DESERT
+33 4 67 67 67 67



PATRIMOINE NATUREL

LE CIRQUE DE L'INFERNET

à 34km du départ
CIRQUES
SAINT-GUILHEM-LE-DESERT
+33 4 67 57 58 83
<http://www.saintguilhem-valleeherault.fr>
Labels : Oenotour

LES GORGES DE L'HERAULT

à 7.5km du départ
GORGES
SAINT-GUILHEM-LE-DESERT
+33 4 67 56 41 97
<http://www.saintguilhem-valleeherault.fr>

DOMAINE DES ROUSSIERES

à 64km du départ
CAUSSES
VIOLS-EN-LAVAL
+33 4 48 20 05 28
<http://www.herault.fr/un-territoire/domaine-roussieres>



HÔTELS

LA TAVERNE DE L'ESCUELLE

à 34km du départ
HÔTEL-RESTAURANT
SAINT-GUILHEM-LE-DESERT
+33 4 67 57 72 05
<http://www.hotel-lataverne.fr>

HOTEL LE GUILHAUME D'ORANGE

à 35km du départ
HÔTEL-RESTAURANT
SAINT-GUILHEM-LE-DESERT
+33 4 67 57 24 53
<https://www.guilhaumedorange.fr>



MEUBLÉS & CHAMBRES D'HÔTES

LA FRANDOMIERE

à moins de 500m du départ
CHAMBRES D'HÔTES
SAINT-MARTIN-DE-LONDRES
+33 4 67 55 07 06
<http://lafrandomiere.com>

LA FRANDOMIERE - CHAMBRE BAMBOU

à moins de 500m du départ
CHAMBRES D'HÔTES
SAINT-MARTIN-DE-LONDRES
+33 4 67 55 07 06
<http://lafrandomiere.com>



ACTIVITÉS & LOISIRS



PATRIMOINE CULTUREL

LA FRANDOMIÈRE - CHAMBRE SAFRAN
à moins de 500m du départ
CHAMBRES D'HÔTES
SAINT-MARTIN-DE-LONDRES
+33 4 67 55 07 06
<http://lafrandomiere.com>

LA FRANDOMIÈRE - CHAMBRE TOURNESOL
à moins de 500m du départ
CHAMBRES D'HÔTES
SAINT-MARTIN-DE-LONDRES
+33 4 67 55 07 06
<http://lafrandomiere.com>

LA FRANDOMIÈRE - CHAMBRE PERGOLA
à moins de 500m du départ
CHAMBRES D'HÔTES
SAINT-MARTIN-DE-LONDRES
+33 4 67 55 07 06
<http://lafrandomiere.com>

LA FRANDOMIÈRE - CHAMBRE PITCHOUNE
à moins de 500m du départ
CHAMBRES D'HÔTES
SAINT-MARTIN-DE-LONDRES
+33 4 67 55 07 06
<http://lafrandomiere.com>

LA CHAMBRE DU PARC
à moins de 500m du départ
CHAMBRES D'HÔTES
SAINT-MARTIN-DE-LONDRES
+33 6 50 38 24 70
<https://lachambreduparc.fr/>

LE CLOS DES ELFES - LA BULLE MEUBLÉS
à 0.7km du départ
SAINT-MARTIN-DE-LONDRES
+33 6 15 96 75 32

LE CLOS DES ELFES - LE COCON SOUS LES CHÈNES
à 0.7km du départ
MEUBLÉS
SAINT-MARTIN-DE-LONDRES
+33 6 15 96 75 32

LE CLOS DES ELFES - LA SUITE
à 0.7km du départ
CHAMBRES D'HÔTES
SAINT-MARTIN-DE-LONDRES
+33 6 15 96 75 32

LE GRIMPADOU - SARDAGNE
à 14km du départ
CHAMBRES D'HÔTES
SAINT-JEAN-DE-BUEGES
+33 4 34 46 91 84
<http://www.vignobles-coulet.com/contact-visites-chambres-d-h%C3%B4tes/chambres-d-h%C3%B4tes/>

LE GRIMPADOU - MÉJANE
à 14km du départ
CHAMBRES D'HÔTES
SAINT-JEAN-DE-BUEGES
+33 4 34 46 91 84
<http://www.vignobles-coulet.com/contact-visites-chambres-d-h%C3%B4tes/chambres-d-h%C3%B4tes/>

LE GRIMPADOU - ROUBEIRETTE
à 14km du départ
CHAMBRES D'HÔTES
SAINT-JEAN-DE-BUEGES
+33 4 34 46 91 84
<http://www.vignobles-coulet.com/contact-visites-chambres-d-h%C3%B4tes/chambres-d-h%C3%B4tes/>

LE GRIMPADOU - BEZOUCHE
à 14km du départ
CHAMBRES D'HÔTES
SAINT-JEAN-DE-BUEGES
+33 4 34 46 91 84
<http://www.vignobles-coulet.com/contact-visites-chambres-d-h%C3%B4tes/chambres-d-h%C3%B4tes/>

LE GRIMPADOU - MONTARELLE
à 14km du départ
CHAMBRES D'HÔTES
SAINT-JEAN-DE-BUEGES
+33 4 34 46 91 84
<http://www.vignobles-coulet.com/contact-visites-chambres-d-h%C3%B4tes/chambres-d-h%C3%B4tes/>

AU BORD DU VERDUS - COTE VERDUS
à 34km du départ
CHAMBRES D'HÔTES
SAINT-GUILHEM-LE-DESERT
+33 6 10 46 02 30

AU BORD DU VERDUS - LA SUITE
à 34km du départ
CHAMBRES D'HÔTES
SAINT-GUILHEM-LE-DESERT
+33 6 10 46 02 30

CÔTÉ CHÈNES VERTS - CHAMBRE ISABELLE
à 64km du départ
CHAMBRES D'HÔTES
VIOLS-EN-LAVAL
+33 6 71 49 74 16
<https://www.cotechenesverts.com/>

CÔTÉ CHÈNES VERTS - CHAMBRE BENOIT
à 64km du départ
CHAMBRES D'HÔTES
VIOLS-EN-LAVAL
+33 4 99 62 02 64
<https://www.cotechenesverts.com/>

CÔTÉ CHÈNES VERTS - CHAMBRE AMIS
à 64km du départ
CHAMBRES D'HÔTES
VIOLS-EN-LAVAL
+33 4 99 62 02 64
<https://www.cotechenesverts.com/>



GÎTES D'ÉTAPE & GÎTES DE SÉJOUR

L'AIRE DE LA SERANNE
à 14km du départ
GÎTE DE SÉJOUR
SAINT-JEAN-DE-BUEGES
+33 4 67 73 11 19
<http://www.seranne.org>

LE GRIMPADOU
à 14km du départ
GÎTE DE SÉJOUR
SAINT-JEAN-DE-BUEGES
+33 6 07 78 57 24

GITE DU MAS AUBERT
à 27km du départ
GÎTE DE SÉJOUR
SAINT-GUILHEM-LE-DESERT
+33 4 67 47 87 98
<http://mas.aubert.free.fr/>

GITE CHALET DU CLUB ALPIN FRANCAIS
à 34km du départ
GÎTE D'ÉTAPE
SAINT-GUILHEM-LE-DESERT
+33 4 67 29 39 98
<http://cafmontpellier.ffcam.fr>

GITE DE LA TOUR
à 34km du départ
GÎTE D'ÉTAPE
SAINT-GUILHEM-LE-DESERT
+33 6 07 74 02 43
<http://www.gitedelatur.net>

ACCUEIL SAINT-ELIE
à 34km du départ
GÎTE DE SÉJOUR
SAINT-GUILHEM-LE-DESERT
+33 6 62 93 11 74
<https://www.carmelsaintjoseph.com/accueil-a-st-guilhem-le-desert/>

MAISON DES LEGENDES
à 38km du départ
GÎTE DE SÉJOUR
SAINT-GUILHEM-LE-DESERT
+33 6 85 39 73 70
<http://www.maison-des-legendes.fr>

HOSTEL LE DIABLOTIN
à 45km du départ
GÎTE DE SÉJOUR
SAINT-JEAN-DE-FOS
+33 7 79 88 93 87
<https://hosteldiablotin.fr>
Labels : Accueil Vélo

BERGERIE DES REVES
à 51.5km du départ
GÎTE DE SÉJOUR
PUECHABON
+33 6 85 39 73 70
<https://www.bergerie-des-reves.fr/>
Labels : Accueil Vélo



ANIMATIONS & MANIFESTATIONS

VISITES GUIDÉES DE SAINT MARTIN DE LONDRES - MILLE ANS D'HISTOIRE
à 9.5km du départ
SAINT-MARTIN-DE-LONDRES
+33 4 48 20 05 28