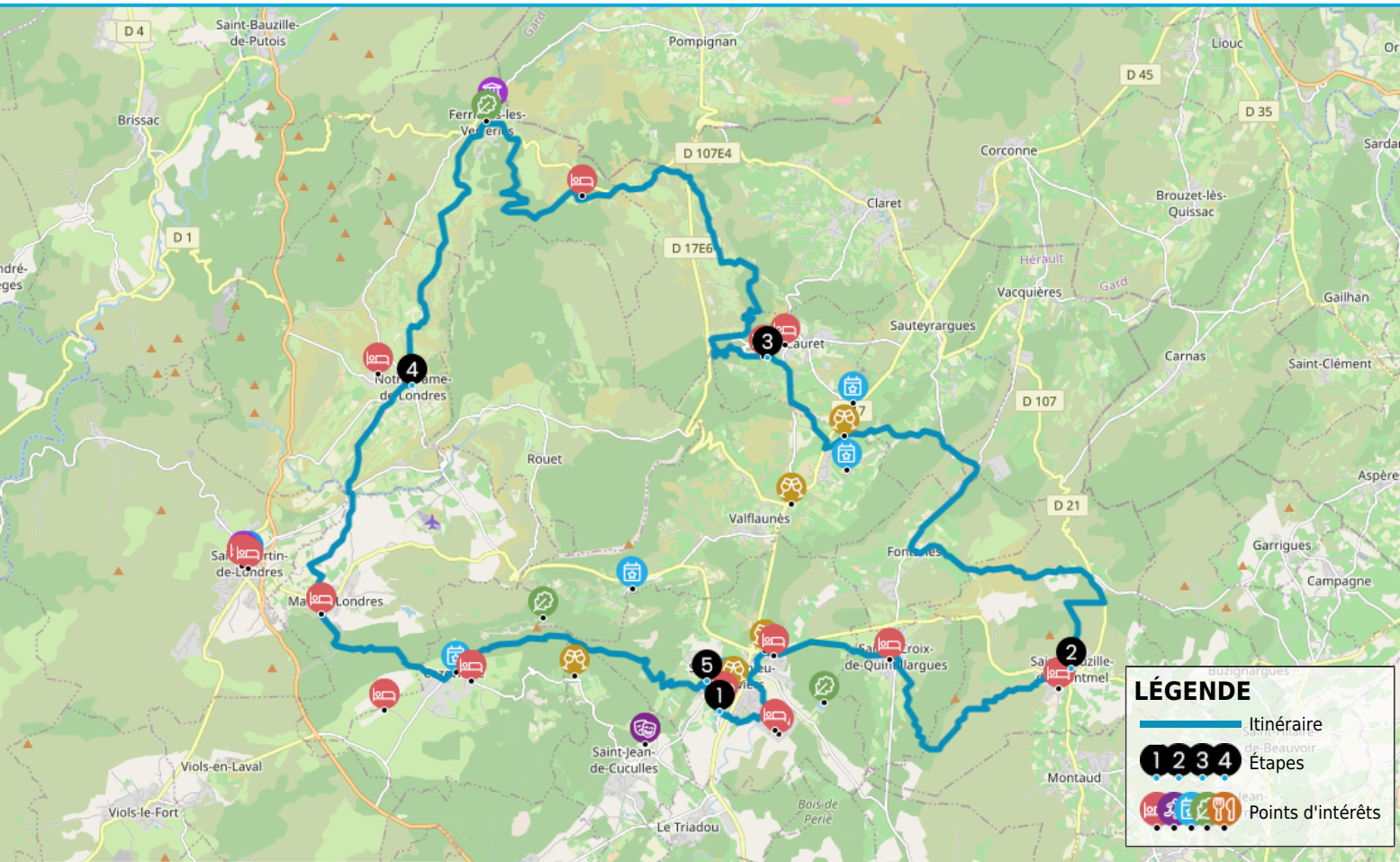


RANDONNÉE TOUR ENTRE VIGNES ET CAUSSE - GR® DE PAYS TOURS EN GRAND PIC SAINT-LOUP

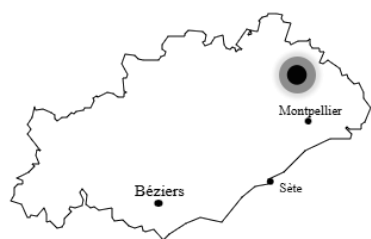
https://www.herault-tourisme.com/fr/fiche/itineraires-touristiques/randonnee-tour-entre-vignes-et-causse-gr-de-pays-tours-en-grand-pic-saint-loup-saint-mathieu-de-treviers_TFOITILAR034V52MWKP/



INFOS PRATIQUES

- Pédestre
- SAINT-MATHIEU-DE-TREVIERS
- Boucle
- 73km
- En itinérance
- ★★★★★ Moyen
- + 1220m
- 1220m

Labels :



PROFIL DE DÉNIVELÉ

SURICATE
TOUS SENTINELLE DES SPORTS DE NATURE
RÉPUBLIQUE FRANÇAISE

SIGNALER UN PROBLÈME
sentinelles.sportsdenature.fr



COMMENT VENIR ?



PARKING DU COMPLEXE SPORTIF DES CHAMPS NOIRS
chemin de la Ville
34270 SAINT-MATHIEU-DE-TREVIERS



Accès :
Saint-Mathieu de Tréviars, à 20 km au nord de Montpellier par la RD17. Accès en transports en commun: ligne de bus Lio n°610 depuis le parking tram Occitanie à Montpellier (accès par ligne de tramway de Montpellier - Métropole n°1)

QUI CONTACTER ?



Office de Tourisme du Grand Pic Saint-Loup
Tel : +33 4 48 20 05 28
Site : www.grandpicsaintloup-tourisme.fr/

Une randonnée parfaite pour l'automne. En prenant de la hauteur sur le causse de l'Hortus vous découvrez un panorama sur la plaine et ses couleurs flamboyantes des feuilles de vignes rouges oranges et jaunes.

Le Tour entre Vignes et Causses est une composante du GR® de Pays Tours dans le Grand Pic Saint-Loup, élu GR® Préféré des Français en 2021. Au nord de Montpellier, au pied du pic Saint-Loup (658 m) règnent la vigne et la garrigue, les chênes verts et les prés de pâture, parsemés de villages aux ruelles de pierre. La ville n'est qu'à quelques kilomètres mais paraît bien loin. Plus au nord se dévoilent les causses, les gorges et la crête sauvage de la Séranne (942 m). Grâce à un réseau dense d'anciennes drailles, de chemins de vignes ou de sentiers, plusieurs boucles permettent de parcourir en toutes saisons ces paysages d'une beauté toujours renouvelée.

Les bonnes raisons de choisir cet itinéraire

Une randonnée itinérante dépayssante à quelques encablures de Montpellier.

La variété des paysages: vignobles, causses pastoraux, vues privilégiées sur le Pic Saint-Loup et la montagne de l'Hortus

Nos conseils

Notre suggestion d'étapes "Coup de Coeur":

- 1er jour: Saint-Mathieu de Tréveiers - Saint Bauzille de Montmel (13.5 km)
- 2ème jour: Saint-Bauzille de Montmel - hameau de Cazeneuve à Lauret (17 km)
- 3ème jour: Cazeneuve - Notre Dame de Londres (24km)
- 4ème jour: Notre Dame de Londres - Saint Mathieu de Tréviars (18,5 km)

Au départ de Saint-Mathieu-de-Tréviars, l'itinéraire emprunte la D 1 sur 1 km environ, soyez très prudent en raison de la vitesse excessive des automobilistes.

L'itinéraire entre Ferrières-les-Verreries et le Mas-de-Londres est déconseillé en cas de forte chaleur, il n'y a pas d'ombre.

GR® et GR® de Pays sont des marques déposées par la FFRandonnée, elles désignent les itinéraires identifiés sous le nom de «GR®», balisés de marques blanc-rouge ; et sous le nom de «GR® de Pays», balisés de marques jaune-rouge. Ces itinéraires sont des créations de la FFRandonnée. Leur reproduction non autorisée, ainsi que des marques GR® et GR® de Pays constituent une contrefaçon passible de poursuites. Retrouvez tous les GR® sur mongr.fr

Les étapes du circuit



De Départ Saint-Mathieu-de-Tréviars à Saint-Bauzille-de-Montmel

Du parking du complexe sportif « Les Champs Noirs », traverser la route et atteindre le rond-point de la gendarmerie. Continuer sur la route principale jusqu'à la vigne puis sur un sentier bien marqué au-dessus du ruisseau du Terrieu. Passer des jardins partagés et poursuivre dans la montée des Pourols. Rejoindre la D 1, suivre la route à droite par les bas-côtés sur 1 km puis la quitter et prendre une piste qui mène à Sainte-Croix-de-Quintillargues. Après l'église, s'enfoncer dans le bois de Mounié. Cheminer sur le massif de la Suque jusqu'à Saint-Bauzille-de-Montmel. 13,5 km / 3 h 15 / +122 m / -109m

2**De Saint-Bauzille-de-Montmel à Cazeneuve**

Après le cimetière de Saint-Bauzille-de-Montmel, passer une bergerie et atteindre la piste qui contourne le puech des Mourgues. Après un pont, tourner vers le domaine de Saint-Germain. Juste avant le domaine, suivre la piste à droite vers Fontanès. Emprunter la D 109 sur 900 m jusqu'au sentier à droite. Au carrefour, s'engager à gauche et atteindre le hameau de Lascours. Continuer jusqu'à la chapelle d'Aleyrac. Poursuivre en face par le chemin en bordure des vignes. Monter par la route, traverser Lancyre, puis déboucher sur la D 17. Traverser Cantafaroune et atteindre le hameau de Cazeneuve. 17 km / 4h25 / +244m / -177m

3**De Cazeneuve à Notre-Dame-de-Londres**

À Cazeneuve, s'engager sur le chemin s'enfonçant dans le bois. Il s'élève et atteint un embranchement. Couper la D 17E6. Poursuivre en face sur un sentier qui mène à l'oppidum et à la table d'orientation du belvédère du Rocher du Causse, d'où vous profiterez d'un point de vue à 360°. Continuer avec prudence sur un sentier qui longe la falaise. Traverser la D 17E6 et gagner le mas de Baumes. Longer le mas, puis une piste jusqu'au ruisseau de Gornies. Suivre l'itinéraire vers Ferrières-les-Verreries. Passer devant la mairie et descendre sur un chemin dégagé jusqu'à Notre Dame-de-Londres. 24 km / 6h30 / +397m / -376m

4**De Notre-Dame-de-Londres à Saint-Mathieu, et Tréviars**

Obliquer sur la D 1E5, rue de la Garenne. Au terrain de tambourin, tenir la gauche en direction de La Borie. Traverser la D 122 et monter à l'église. Prendre un chemin qui atteint un col offrant une vue sur le pic Saint-Loup. Descendre à gauche jusqu'à la route et entrer dans la forêt domaniale du pic Saint-Loup. Poursuivre dans le bois sur 2,5 km puis emprunter la D 113 à gauche qui mène à Cazevieille. A Cazevieille, emprunter le balisage PR (détour possible vers le sommet du Pic Saint-Loup, et poursuivre sur tracé commun avec le GR®60 vers le hameau de Saint-Mathieu. 18,5 km / 4h45 / +483m / -587m

5**Saint-Mathieu, et Tréviars**

Saint-Mathieu se construit à partir du Moyen-Age dans la dynamique de l'imposant château de Montferrand qui le domine. Le village de Tréviars naît de l'union de plusieurs mas ou hameaux situés dans la plaine entourant le cours d'eau du Terrieu. Son développement s'accélère au début du 20^e siècle grâce à la route D17 qui le traverse. Tréviars signifie « Trois voies », la commune étant placée sur un carrefour d'anciennes routes très empruntées à toutes les époques.

SUR VOTRE CHEMIN...



OFFICES DE TOURISME

CHÂTEAU BOISSET

à 30km du départ
VENTE DE VINS AU CAVEAU
VALFLAUNES
+33 7 82 25 27 29
<https://www.chateauboisset.fr/>
Labels : Vignobles et Découvertes

LE SITE ARCHÉOLOGIQUE DE LA VERRERIE DE COULOURBRINES

à 47km du départ
SITES ARCHÉOLOGIQUES, ANTIQUES ET PRÉHISTORIQUES
FERRIERES-LES-VERRERIES
+33 4 67 55 09 59
<https://www.grandpicsaintloup-tourisme.fr/patrimoine-culturel/verrerie-archeologique-de-coulourbrines-ferrieres-les-verrieres>
Labels : Oenotour



HÔTELS

CHAMBRE SAINT LOUP
à moins de 500m du départ
CHAMBRES D'HÔTES
SAINT-MATHIEU-DE-TREVIERS
+33 6 77 14 61 82

LE CASTELLAS DU PIC ST-LOUP - CHAMBRE MATHIEU
à 2km du départ
CHAMBRES D'HÔTES
SAINT-MATHIEU-DE-TREVIERS
+33 6 50 00 81 12
<https://au-castellas.fr/>

MAS DES BARANDONS - CHAMBRE Tournesol
à 13km du départ
CHAMBRES D'HÔTES
SAINT-BAUZILLE-DE-MONTMEL
+33 6 35 52 19 84
<http://lesbarandons.free.fr>

BIT GRAND PIC SAINT-LOUP

à 62km du départ
SAINT-MARTIN-DE-LONDRES
+33 4 67 55 09 59
<https://www.grandpicsaintloup-tourisme.fr/>
Labels : Accueil Vélo

DOMAINE MORTIÈS

à 68km du départ
VENTE DE VINS AU CAVEAU
SAINT-JEAN-DE-CUCULLES
+33 6 89 74 29 54
<http://www.morties.com>
Labels : Vignobles et Découvertes

EGLISE SAINT MARTIN

à 62km du départ
SITES RELIGIEUX
SAINT-MARTIN-DE-LONDRES
+33 4 67 55 00 10

L'AUBERGE DU CEDRE

à 30.5km du départ
HÔTEL-RESTAURANT
LAURET
+33 4 67 59 02 02
<https://auberge-du-cedre.com>

CHAMBRE D'HÔTES DU PIC SAINT-LOUP
à 1.5km du départ
CHAMBRES D'HÔTES
SAINT-MATHIEU-DE-TREVIERS
+33 6 81 91 61 08

LE CLOS DES OLIVETTES - CHAMBRE BAMBOU
à 6.5km du départ
CHAMBRES D'HÔTES
SAINTE-CROIX-DE-QUINTILLARGUES
+33 4 67 06 98 90
<https://leclodesolivettes.com>

MAS DES BARANDONS - CHAMBRE LORIOT
à 13km du départ
CHAMBRES D'HÔTES
SAINT-BAUZILLE-DE-MONTMEL
+33 6 35 52 19 84
<http://lesbarandons.free.fr>



VINS & PRODUITS DU TERROIR



ACTIVITÉS & LOISIRS



PATRIMOINE NATUREL

HOTEL LE MAS DE BAUMES

à 41km du départ
HÔTEL-RESTAURANT
FERRIERES-LES-VERRERIES
+33 6 62 12 15 91
<http://www.masdebaumes.com>

CHEZ PATRICK ET BELLOU
à 1.5km du départ
CHAMBRES D'HÔTES
SAINT-MATHIEU-DE-TREVIERS
+33 6 11 13 07 05

LE CLOS DES OLIVETTES - CHAMBRE AZUR
à 6.5km du départ
CHAMBRES D'HÔTES
SAINTE-CROIX-DE-QUINTILLARGUES
+33 4 67 06 98 90
<https://leclodesolivettes.com>

GÎTE DE LA CAUMETTE - CHAMBRES D'HÔTES
à 55km du départ
CHAMBRES D'HÔTES
NOTRE-DAME-DE-LONDRES
+33 4 67 59 02 63
<http://www.gitecaumette.com>

VIGNOBLES DES 3 CHÂTEAUX

à 0.8km du départ
VENTE DE VINS AU CAVEAU
SAINT-MATHIEU-DE-TREVIERS
+33 4 67 55 81 22
<https://vd3c.fr>
Labels : Vignobles et Découvertes

ACROBRANCHE OC'AVENTURES

à 2km du départ
LASER GAME
SAINT-JEAN-DE-CUCULLES
+33 6 19 89 53 86
<http://www.oc-aventures.com>

LAC DE CECELES

à 3.5km du départ
LACS ET PLANS D'EAU
SAINT-MATHIEU-DE-TREVIERS
+33 4 67 55 31 16
<http://www.laguinguettesdesamoureux.fr>
Labels : Oenotour



CAMPINGS

LE CASTELLAS DU PIC ST-LOUP - CHAMBRE COLINE
à 2km du départ
CHAMBRES D'HÔTES
SAINT-MATHIEU-DE-TREVIERS
+33 6 50 00 81 12
<https://au-castellas.fr/>

LE CLOS DES OLIVETTES - CHAMBRE CÔTÉ JARDIN
à 6.5km du départ
CHAMBRES D'HÔTES
SAINTE-CROIX-DE-QUINTILLARGUES
+33 4 67 06 98 90
<https://leclodesolivettes.com>

LE NID DU MAS
à 60.5km du départ
CHAMBRES D'HÔTES
MAS-DE-LONDRES
+33 06 68 45 06 27
Le Nid du Mas chambres d'hôtes

CLOS DES AUGUSTINS

à 2km du départ
VENTE DE VINS AU CAVEAU
SAINT-MATHIEU-DE-TREVIERS
+33 6 22 30 20 44
<http://www.closdesaugustins.com>
Labels : Vignobles et Découvertes

LASER GAME OC'AVENTURES

à 2km du départ
LASER GAME
SAINT-JEAN-DE-CUCULLES
+33 6 19 89 53 86
<http://www.oc-aventures.com>

SENTIER DES ASPHODELES SUR LE CAUSSE DE L'HORTUW

à 47km du départ
CAUSSES
FERRIERES-LES-VERRERIES
+33 4 48 20 05 28
<http://www.tourisme-picsaintloup.fr>
Labels : Oenotour

AUBERGE DU CEDRE

à 30.5km du départ
CAMPING
LAURET
+33 4 67 59 02 02
<https://auberge-du-cedre.com>

LE CASTELLAS DU PIC ST-LOUP - CHAMBRE CHLOÉ
à 2km du départ
CHAMBRES D'HÔTES
SAINT-MATHIEU-DE-TREVIERS
+33 6 50 00 81 12
<https://au-castellas.fr/>

MAS DES BARANDONS
à 13km du départ
CHAMBRES D'HÔTES
SAINT-BAUZILLE-DE-MONTMEL
+33 6 35 52 19 84
<http://lesbarandons.free.fr>

LE NID DU MAS - CHAMBRE INDÉPENDANTE
à 60.5km du départ
CHAMBRES D'HÔTES
MAS-DE-LONDRES
+33 06 68 45 06 27
<https://www.facebook.com/Le-Nid-du-Mas-C-hambres-dh%C3%B4tes-2105869956169339/>

CHÂTEAU LANCYRE

à 27km du départ
VENTE DE VINS AU CAVEAU
VALFLAUNES
+33 4 67 55 32 74
<http://www.chateaudelancyre.com>
Labels : Vignobles et Découvertes



PATRIMOINE CULTUREL

PIC SAINT-LOUP

à 67km du départ
PANORAMAS
CAZEVIEILLE
+33 4 48 20 05 28
<http://www.tourisme-picsaintloup.fr>
Labels : Oenotour



MEUBLÉS & CHAMBRES D'HÔTES

LE CASTELLAS DU PIC ST-LOUP - CHAMBRE HUGO
à 2km du départ
CHAMBRES D'HÔTES
SAINT-MATHIEU-DE-TREVIERS
+33 6 50 00 81 12
<https://au-castellas.fr/>

MAS DES BARANDONS - CHAMBRE MESANGE
à 13km du départ
CHAMBRES D'HÔTES
SAINT-BAUZILLE-DE-MONTMEL
+33 6 35 52 19 84
<http://lesbarandons.free.fr>

LE NID DU MAS - CHAMBRE CAMILLE
à 60.5km du départ
CHAMBRES D'HÔTES
MAS-DE-LONDRES
+33 06 68 45 06 27
<https://www.facebook.com/Le-Nid-du-Mas-C-hambres-dh%C3%B4tes-2105869956169339/>

LA FRANDOMIERE
à 62km du départ
CHAMBRES D'HÔTES
SAINT-MARTIN-DE-LONDRES
+33 4 67 55 07 06
<http://lafrandomiere.com>

LA CHAMBRE DU PARC
à 62km du départ
CHAMBRES D'HÔTES
SAINT-MARTIN-DE-LONDRES
+33 6 50 38 24 70
<https://lachambreduparc.fr/>

FÊTES DES VENDANGES
à 0.6km du départ
SAINT-MATHIEU-DE-TREVIERS
+33 7 81 35 10 89

LA FRANDOMIÈRE - CHAMBRE BAMBOU
à 62km du départ
CHAMBRES D'HÔTES
SAINT-MARTIN-DE-LONDRES
+33 4 67 55 07 06
<http://lafrandomiere.com>

LES CHAMBRES DU MAS - LA GARRIGUE
à 63.5km du départ
CHAMBRES D'HÔTES
CAZEVIEILLE
+33 6 07 08 29 88

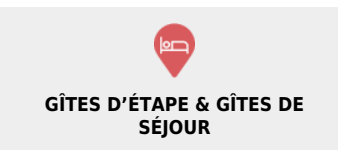
REPAS DES VENDANGES DE LAURET
à 27km du départ
LAURET

LA FRANDOMIÈRE - CHAMBRE SAFRAN
à 62km du départ
CHAMBRES D'HÔTES
SAINT-MARTIN-DE-LONDRES
+33 4 67 55 07 06
<http://lafrandomiere.com>

LES CHAMBRES DU MAS - LES CHÈNES
à 63.5km du départ
CHAMBRES D'HÔTES
CAZEVIEILLE
+33 6 07 08 29 88

IMMERSION AU CHÂTEAU LANCYRE
à 27.5km du départ
VALFLAUNES
+33 4 67 55 32 74
<https://www.chateaulancyre-laboutique.com/>

LA FRANDOMIÈRE - CHAMBRE TOURNESOL
à 62km du départ
CHAMBRES D'HÔTES
SAINT-MARTIN-DE-LONDRES
+33 4 67 55 07 06
<http://lafrandomiere.com>



EVEIL SENSORIEL EN PIC SAINT-LOUP : PLANTES SAUVAGES, VIN ET OBSERVATION DES CHAUVES-SOURIS
à 64.5km du départ
CAZEVIEILLE
+33 6 09 62 02 85
<https://www.facebook.com/events/8881455885242405/>

LA FRANDOMIÈRE - CHAMBRE PERGOLA
à 62km du départ
CHAMBRES D'HÔTES
SAINT-MARTIN-DE-LONDRES
+33 4 67 55 07 06
<http://lafrandomiere.com>

LOU PIC AU LOUP
à 65km du départ
GÎTE DE SÉJOUR
CAZEVIEILLE
+33 6 70 20 27 20
<https://loupicauloup.fr>

HORTUS LIVE 2025
à 69.5km du départ
VALFLAUNES
+33 4 67 55 31 20
<http://www.hortuslive.com/>

LA FRANDOMIÈRE - CHAMBRE PITCHOUNE
à 62km du départ
CHAMBRES D'HÔTES
SAINT-MARTIN-DE-LONDRES
+33 4 67 55 07 06
<http://lafrandomiere.com>

