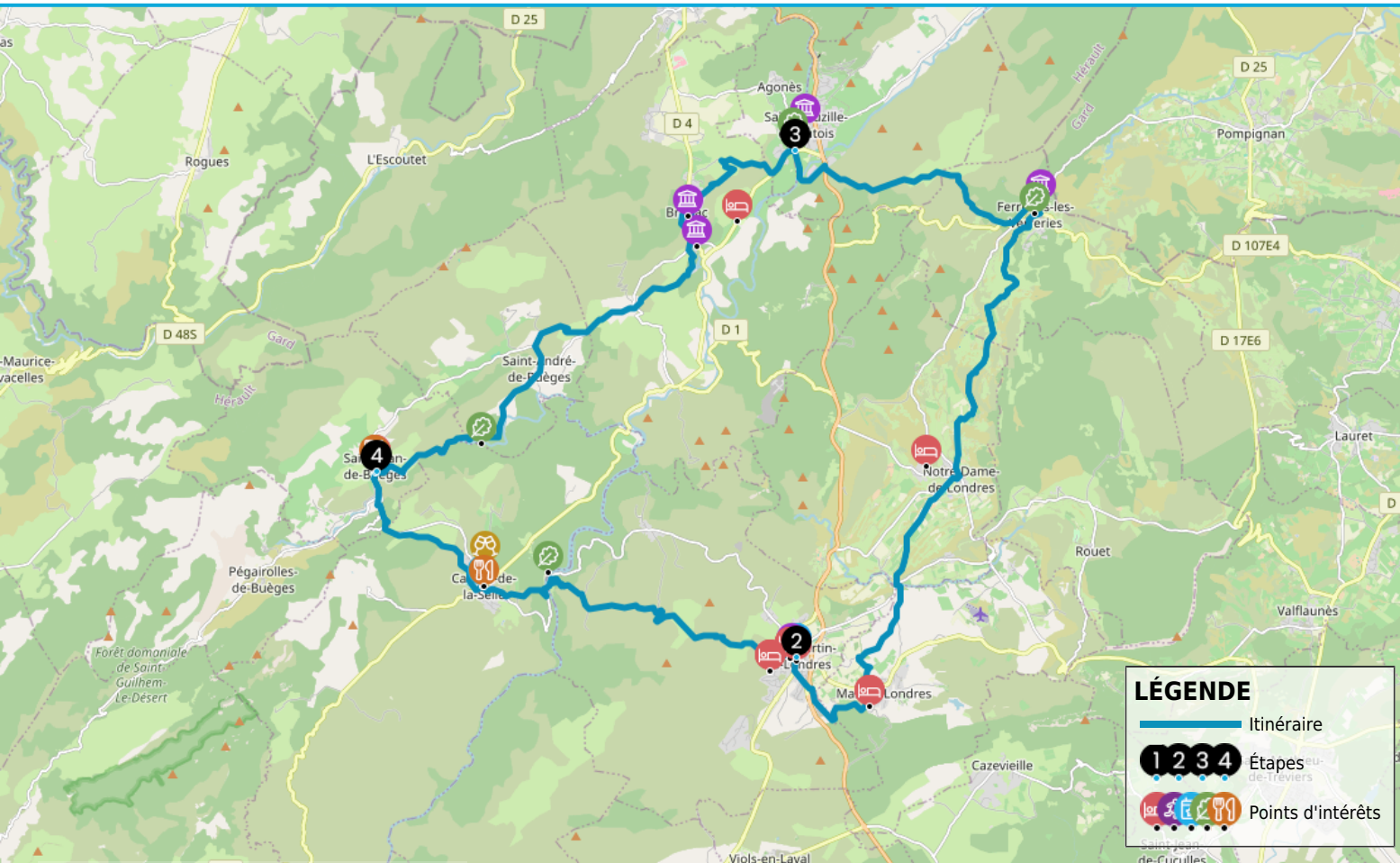


RANDONNÉE TOUR DES LONDRES À LA BUÈGES - GR® DE PAYS TOURS EN GRAND PIC-SAINT-LOUP

https://www.herault-tourisme.com/fr/fiche/itineraires-touristiques/randonnee-tour-des-londres-a-la-bueges-gr-de-pays-tours-en-grand-pic-saint-loup-saint-jean-de-bueges_TFOITILAR034V52MW5A/



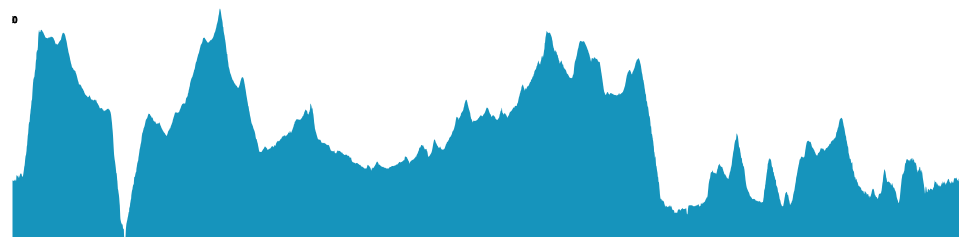
LÉGENDE

- Itinéraire
- Étapes
- Points d'intérêts

INFOS PRATIQUES

- Pédestre
- SAINT-JEAN-DE-BUEGES
- Boucle
- 54km
- En itinérance
- Difficile
- + 1170m
- 1170m

Labels :



PROFIL DE DÉNIVELÉ

SURICATE
TOUS SENTINELLE DES SPORTS DE NATURE
RÉPUBLIQUE FRANÇAISE

SIGNALER UN PROBLÈME
sentinelles.sportsdenature.fr



Une boucle entre monts et merveilles. Appréciable en période chaude, car vous aurez l'occasion d'approcher les rives de l'Hérault et de randonner à l'ombre de la montagne de la Séranne.

Le Tour des Londres à la Buèges est une composante du GR® de Pays Tours dans le Grand Pic Saint-Loup, élu GR® Préféré des Français en 2021. Au nord de Montpellier, au pied du pic Saint-Loup (658 m) règnent la vigne et la garrigue, les chênes verts et les prés de pâture, parsemés de villages aux ruelles de pierre. La ville n'est qu'à quelques kilomètres mais paraît bien loin. Plus au nord se dévoilent les causses, les gorges et la crête sauvage de la Séranne (942 m). Grâce à un réseau dense d'anciennes drailles, de chemins de vignes ou de sentiers, plusieurs boucles permettent de parcourir en toutes saisons ces paysages d'une beauté toujours renouvelée.

Les bonnes raisons de choisir cet itinéraire

3 jours de randonnée pour un grand dépaysement

Des villages de charme et de belles vues sur le Pic Saint-Loup

La découverte de la vallée de la Buèges entre Brissac et Saint-Jean de Buèges

COMMENT VENIR ?



PARKING DE L'EGLISE
Plan de la Croix
34380 SAINT-JEAN-DE-BUEGES



Accès :
Saint-Jean-de-Buèges, à 45 km au nord-ouest de Montpellier par la RD 986 (direction Ganges), puis la RD 122 à partir de Saint-Martin-de-Londres.

QUI CONTACTER ?



Office de Tourisme du Grand Pic Saint-Loup
Site : www.grandpicsaintloup-tourisme.fr/



RANDONNÉE TOUR DES LONDRES À LA BUÈGES - GR® DE PAYS TOURS EN GRAND PIC-SAINT-LOUP
Tel : +33 4 48 20 05 28

Nos conseils

Notre suggestion d'étapes "coup de coeur":

- 1er jour: St Jean de Buèges - St Martin de Londres (14km)
- 2ème jour : St Martin de Londres - St Bauzille de Putois (24.5 km)
- 3ème jour: St Bauzille de Putois - St Jean de Buèges (16,5km)

L'accès en transports en commun à St Jean de Buèges est complexe (la commune n'est desservie que le vendredi, depuis Ganges): il est possible de débiter la randonnée de Saint-Bauzille-de-Putois ou de Saint-Martin de Londres. L'inconvénient est alors de commencer ou de finir par l'étape la plus longue.

L'itinéraire entre Mas-de-Londres et Ferrières-les-Verreries est déconseillé en cas de forte chaleur: il n'y a pas d'ombre.

GR® et GR® de Pays sont des marques déposées par la FFRandonnée, elles désignent les itinéraires identifiés sous le nom de «GR®», balisés de marques blanc-rouge ; et sous le nom de «GR® de Pays», balisés de marques jaune-rouge. Ces itinéraires sont des créations de la FFRandonnée. Leur reproduction non autorisée, ainsi que des marques GR® et GR® de Pays constituent une contrefaçon passible de poursuites. Retrouvez tous les GR® sur mongr.fr

Les étapes du circuit

1**De Saint-Jean-de-Buèges à Saint-Martin-de-Londres**

Au départ de l'église, rejoindre le bord du Garrel et sortir du village en direction de Pégairolles-de-Buèges. Monter par le chemin à gauche et atteindre Causse-de-la-Selle. Passer devant la mairie et continuer vers Encontre. S'engager sur un chemin qui descend vers le Moulin-de-Bertrand. Franchir le pont qui enjambe le fleuve Hérault. Emprunter ensuite la route montant vers les maisons et menant à la Conque. Suivre la draille, puis la piste. Après un enclos à bétail, poursuivre sur un chemin caillouteux et descendre vers Saint-Martin-de-Londres. 14km / 3h55 / +321m / - 370m

2**De Saint-Martin-de-Londres à Saint-Bauzille-de-Putois**

Depuis la Place de la Fontaine, poursuivre à droite sur la D 32 en direction du mas de la Liquière. Au Mas-de-Londres, passer l'église et redescendre sur la gauche. Traverser la D 122 pour aller vers La Borie. Continuer jusqu'à Notre-Dame-de-Londres. Dans le virage, au pied de la tour, suivre la rue à gauche. Continuer et monter à droite dans un paysage dégagé et rocheux. Le sentier atteint Ferrières-les-Verreries puis descend vers l'ancienne verrerie de Couloubrières. Monter par la draille du Cheval Mort qui atteint un carrefour au niveau du mas de Claparèdes. Continuer vers le mas Cazal-Sequier. Franchir un collet qui débouche sur la D 986. La traverser, franchir l'Alzon et longer l'Hérault jusqu'au pont suspendu de Saint-Bauzille-de-Putois. 24,5 km / 6h20 / +269m / -250m

3**De Saint-Bauzille-de-Putois à Retour à Saint-Jean-de-Buèges**

Franchir l'Hérault, prendre la D 108 à gauche sur 750 m et, avant le pont, emprunter un sentier à droite. Laisser la ruine et grimper le col de Ternisson. Descendre vers le village, passer devant la mairie, l'église. Franchir l'Avèze et continuer par la route qui s'élève vers Brissac-le-Haut. Longer l'ancienne papeterie, traverser un bois, et continuer par la D 1 sur 1 km en direction de Saint-André-de-Buèges. Dépasser l'église, et continuer jusqu'au pont de Vareilles. Avant le pont, monter par la piste à droite et atteindre Saint-Jean-de-Buèges. 16,5km / 4h35 / +481m / - 447m

4**Retour à Saint-Jean-de-Buèges**

De retour à Saint-Jean-de-Buèges, étape impérative sous les platanes au Bar du Château! The place to be, et des steak-frites incomparables (la viande provient des vaches randonneuses de la famille Senet). Prenez le temps de flâner dans les ruelles en montant vers le Château de Baulx: attention, Saint-Jean-de-Buèges peut provoquer une certaine 'addiction'!!!

SUR VOTRE CHEMIN...



OFFICES DE TOURISME

BIT GRAND PIC SAINT-LOUP

à 14km du départ
SAINT-MARTIN-DE-LONDRES
+33 4 67 55 09 59
<https://www.grandpicsaintloup-tourisme.fr/>
Labels : Accueil Vélo



RESTAURANTS

BAR DU CHÂTEAU

à moins de 500m du départ
BAR-RESTAURANT
SAINT-JEAN-DE-BUEGES
+33 4 67 73 13 73

Saint-Bauzille-de-Putois, au pied du Thaurac

à 39km du départ
BÂTIMENTS CIVILS
SAINT-BAUZILLE-DE-PUTOIS
+33 4 67 81 01 72
<https://sudcevennes.com/>

Brissac, Gorges de l'Hérault

à 42km du départ
BÂTIMENTS CIVILS
BRISSAC
+33 4 67 81 01 72
<https://www.sudcevennes.com/>

Plan d'eau

à 39km du départ
LACS ET PLANS D'EAU
SAINT-BAUZILLE-DE-PUTOIS
+33 4 67 73 10 12
<https://saintbauzilledeputois.fr/>

LA VALLEE DE LA BUEGES

à 51.5km du départ
FLEUVES ET RIVIÈRES
SAINT-MARTIN-DE-LONDRES
+33 4 67 55 09 59
<http://www.tourisme-picsaintloup.fr>
Labels : Oenotour

LE GRIMPADOU - MÉJANE

à moins de 500m du départ
CHAMBRES D'HÔTES
SAINT-JEAN-DE-BUEGES
+33 4 34 46 91 84
<http://www.vignobles-coulet.com/contact-visites-chambres-d-h%C3%B4tes/chambres-d-h%C3%B4tes/>

LE GRIMPADOU - ROUBEIRETTE

à moins de 500m du départ
CHAMBRES D'HÔTES
SAINT-JEAN-DE-BUEGES
+33 4 34 46 91 84
<http://www.vignobles-coulet.com/contact-visites-chambres-d-h%C3%B4tes/chambres-d-h%C3%B4tes/>

LE CLOS DES ELFES - LA SUITE

à 13.5km du départ
CHAMBRES D'HÔTES
SAINT-MARTIN-DE-LONDRES
+33 6 15 96 75 32

LA FRANDOMIÈRE


à 14km du départ
CHAMBRES D'HÔTES
SAINT-MARTIN-DE-LONDRES
+33 4 67 55 07 06
<http://lafrandomiere.com>

LA FRANDOMIÈRE - CHAMBRE PITCHOUNE

à 14km du départ
CHAMBRES D'HÔTES
SAINT-MARTIN-DE-LONDRES
+33 4 67 55 07 06
<http://lafrandomiere.com>

LA CHAMBRE DU PARC

à 14.5km du départ
CHAMBRES D'HÔTES
SAINT-MARTIN-DE-LONDRES
+33 6 50 38 24 70
<https://lachambreduparc.fr/>



VINS & PRODUITS DU TERROIR

CAUSSE TOUJOURS

à 4.5km du départ
BAR-RESTAURANT
CAUSSE-DE-LA-SELLE
+33 6 10 54 47 11
Labels : Vignobles et Découvertes

LE PONT DE SAINT ETIENNE D'ISSENSAC

à 43.5km du départ
PONT
BRISSAC
+33 4 67 73 00 56
<http://www.ot-cevennes.com>
Labels : Oenotour



CAMPINGS

LE GRIMPADOU - BEZOUICHE

à moins de 500m du départ
CHAMBRES D'HÔTES
SAINT-JEAN-DE-BUEGES
+33 4 34 46 91 84
<http://www.vignobles-coulet.com/contact-visites-chambres-d-h%C3%B4tes/chambres-d-h%C3%B4tes/>

LA FRANDOMIÈRE - CHAMBRE BAMBOU

à 14km du départ
CHAMBRES D'HÔTES
SAINT-MARTIN-DE-LONDRES
+33 4 67 55 07 06
<http://lafrandomiere.com>

LE NID DU MAS

à 17km du départ
CHAMBRES D'HÔTES
MAS-DE-LONDRES
+33 06 68 45 06 27
Le Nid du Mas chambres d'hôtes

TOUR DE BAULX - VIGNOBLES COULET

à moins de 500m du départ
VENTE DE VINS AU CAVEAU
SAINT-JEAN-DE-BUEGES
+33 6 62 57 24 22
<http://www.vignobles-coulet.com>
Labels : Vignobles et Découvertes



PATRIMOINE CULTUREL



PATRIMOINE NATUREL

Domaine d'Anglas

à 40km du départ
CAMPING
BRISSAC
+33 4 67 73 70 18
<https://www.camping-anglas.com/camping-cevennes-riviere-famille-herault/>

LE GRIMPADOU - MONTARELLE

à moins de 500m du départ
CHAMBRES D'HÔTES
SAINT-JEAN-DE-BUEGES
+33 4 34 46 91 84
<http://www.vignobles-coulet.com/contact-visites-chambres-d-h%C3%B4tes/chambres-d-h%C3%B4tes/>

LA FRANDOMIÈRE - CHAMBRE SAFRAN

à 14km du départ
CHAMBRES D'HÔTES
SAINT-MARTIN-DE-LONDRES
+33 4 67 55 07 06
<http://lafrandomiere.com>

LE NID DU MAS - CHAMBRE INDÉPENDANTE

à 17km du départ
CHAMBRES D'HÔTES
MAS-DE-LONDRES
+33 06 68 45 06 27
<https://www.facebook.com/Le-Nid-du-Mas-Chambres-dh%C3%B4tes-2105869956169339/>

DOMAINE DE BRUNET

à 4.5km du départ
VENTE DE VINS AU CAVEAU
CAUSSE-DE-LA-SELLE
+33 6 64 11 99 45
<http://www.domainedebrunet.com>
Labels : Vignobles et Découvertes

EGLISE SAINT MARTIN

à 14km du départ
SITES RELIGIEUX
SAINT-MARTIN-DE-LONDRES
+33 4 67 55 00 10

LES GORGES DE L'HERAULT

à 6km du départ
GORGES
SAINT-GUILHEM-LE-DESERT
+33 4 67 56 41 97
<http://www.saintguilhem-valleeherault.fr>

Domaine d'Anglas

à 40km du départ
CAMPING
BRISSAC
+33 4 67 73 70 18
<https://www.camping-anglas.com/camping-cevennes-riviere-famille-herault/>

LE CLOS DES ELFES - LA BULLE

à 13.5km du départ
MEUBLÉS
SAINT-MARTIN-DE-LONDRES
+33 6 15 96 75 32

LA FRANDOMIÈRE - CHAMBRE Tournesol

à 14km du départ
CHAMBRES D'HÔTES
SAINT-MARTIN-DE-LONDRES
+33 4 67 55 07 06
<http://lafrandomiere.com>

LE NID DU MAS - CHAMBRE CAMILLE

à 17km du départ
CHAMBRES D'HÔTES
MAS-DE-LONDRES
+33 06 68 45 06 27
<https://www.facebook.com/Le-Nid-du-Mas-Chambres-dh%C3%B4tes-2105869956169339/>

Domaine d'Anglas

à 40km du départ
VENTE DES PRODUITS DE L'EXPLOITATION
BRISSAC
+33 4 67 73 70 18
<https://www.domaine-anglas.com/>
Labels : Vignobles et Découvertes, Oenotour

LE SITE ARCHÉOLOGIQUE DE LA VERRERIE DE COULOUBRINES

à 31km du départ
SITES ARCHÉOLOGIQUES, ANTIQUES ET PRÉHISTORIQUES
FERRIERES-LES-VERRIERES
+33 4 67 55 09 59
<https://www.grandpicsaintloup-tourisme.fr/patrimoine-culturel/verriere-archeologique-de-couloubrines-ferrieres-les-verrieres>
Labels : Oenotour

SENTIER DES ASPHODELES SUR LE CAUSSE DE L'HORTUS

à 30.5km du départ
CAUSSES
FERRIERES-LES-VERRIERES
+33 4 48 20 05 28
<http://www.tourisme-picsaintloup.fr>
Labels : Oenotour

LE GRIMPADOU - SARDAGNE

à moins de 500m du départ
CHAMBRES D'HÔTES
SAINT-JEAN-DE-BUEGES
+33 4 34 46 91 84
<http://www.vignobles-coulet.com/contact-visites-chambres-d-h%C3%B4tes/chambres-d-h%C3%B4tes/>

LE CLOS DES ELFES - LE COCON SOUS LES CHÊNES

à 13.5km du départ
MEUBLÉS
SAINT-MARTIN-DE-LONDRES
+33 6 15 96 75 32

LA FRANDOMIÈRE - CHAMBRE PERGOLA

à 14km du départ
CHAMBRES D'HÔTES
SAINT-MARTIN-DE-LONDRES
+33 4 67 55 07 06
<http://lafrandomiere.com>

GÎTE DE LA CAUMETTE - CHAMBRES D'HÔTES

à 23.5km du départ
CHAMBRES D'HÔTES
NOTRE-DAME-DE-LONDRES
+33 4 67 59 02 63
<http://www.gitecaumette.com>



GÎTES D'ÉTAPE & GÎTES DE SÉJOUR

L'AIRE DE LA SERANNE
à moins de 500m du départ
GÎTE DE SÉJOUR
SAINT-JEAN-DE-BUEGES
+33 4 67 73 11 19
<http://www.seranne.org>

LE GRIMPADOU
à moins de 500m du départ
GÎTE DE SÉJOUR
SAINT-JEAN-DE-BUEGES
+33 6 07 78 57 24



ANIMATIONS & MANIFESTATIONS

VISITES GUIDÉES DE SAINT MARTIN DE LONDRES - MILLE ANS D'HISTOIRE
à 4.5km du départ
SAINT-MARTIN-DE-LONDRES
+33 4 48 20 05 28

CONFÉRENCE DE FRÉDÉRIC LETTERLÉ "REMPARTS DU VILLAGE"
à 14km du départ
SAINT-MARTIN-DE-LONDRES
+33 4 67 55 00 10
<https://www.saint-martin-de-londres.fr/>