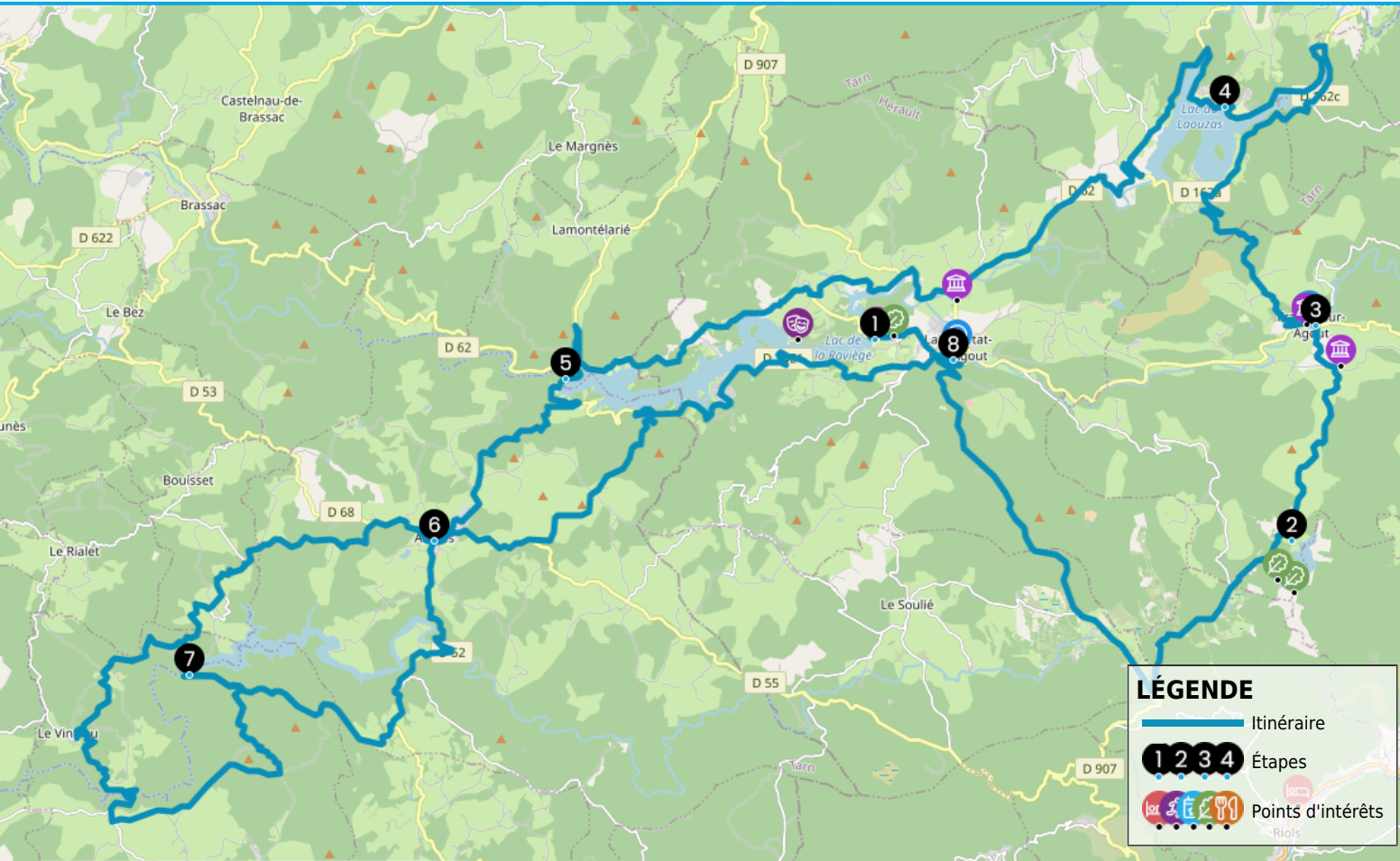










# CIRCUIT TOURISTIQUE EN VOITURE - LA ROUTE DES LACS

[https://www.herault-tourisme.com/fr/fiche/itineraires-touristiques/circuit-touristique-en-voiture-la-route-des-lacs-la-salvetat-sur-agout\\_TFOITILAR034V51XNIB/](https://www.herault-tourisme.com/fr/fiche/itineraires-touristiques/circuit-touristique-en-voiture-la-route-des-lacs-la-salvetat-sur-agout_TFOITILAR034V51XNIB/)



## INFOS PRATIQUES

-  Routier
-  LA SALVETAT-SUR-AGOUT
-  Boucle
-  130km
-  3h
-  ★☆☆☆☆ Très facile
-  ★☆☆☆☆  Très facile

## PROFIL DE DÉNIVELÉ





Partez pour une journée de balade en voiture sur la route des lacs, dans un océan de verdure!

## Les bonnes raisons de choisir cet itinéraire

Lac, nature, sauvage

## Les étapes du circuit

### COMMENT VENIR ?



CIRCUIT TOURISTIQUE EN VOITURE - LA ROUTE  
DES LACS  
Pont sur l'Agout  
34330 LA SALVETAT-SUR-AGOUT

### QUI CONTACTER ?



CIRCUIT TOURISTIQUE EN VOITURE - LA  
ROUTE DES LACS

Tel : +33 4 11 95 08 07

Email : [salvetat@tourismemh.fr](mailto:salvetat@tourismemh.fr)

Site :

[www.tourisme-montsetlacsenhautlanguedoc.com](http://www.tourisme-montsetlacsenhautlanguedoc.com)



#### De 1 - Les Bouldouires à 2 - Le lac de Vesoles

Base de loisirs en saison (nombreuses activités, baignade surveillée...). Tour du lac à pied : 2 h. Autre base de loisirs à proximité : le Gua des Brasses à 2 km à gauche après le pont de Calas. > Prendre direction Saint-Pons-de-Thomières jusqu'au col du Cabarétou. Au col, tourner à gauche direction le lac de Vesoles. Puis, prendre à droite direction lac de Vesoles. Laisser le véhicule au parking et se rendre au lac à pied (600 m)



#### De 2 - Le lac de Vesoles à 3 - Fraïsse-sur-Agout

Lac de 1ère catégorie - très sauvage. Barrage sur le Buraut, sous-affluent de l'Orb. Autrefois connu pour son saut (cascade), le site de Vesoles enchante par ses paysages et son panorama. > Reprendre la route direction Fraïsse-sur-Agout. • Le menhir de Picarel : témoin de la présence des premiers habitants de la région au Néolithique (environ 3500 ans av. JC).



#### De 3 - Fraïsse-sur-Agout à 4 - Le lac du Laouzas

Joli village très fleuri - Ferme de Prat Alaric et sa toiture traditionnelle en genêt accessible à pied ou en voiture (1 km). > Prendre direction Murat-sur-Vèbre / Lac du Laouzas jusqu'à Villelongue. • Col de la Frajure : superbe point de vue sur le Lac du Laouzas. > Longer le lac par la droite en direction de Murat-sur-Vèbre et après le hameau de Peyroux, prendre 2 fois à gauche direction Rieumontagné.



#### De 4 - Le lac du Laouzas à 5 - Le barrage de la Raviège

Plan d'eau de 273 ha de 2ème catégorie / Pêche à la carpe de nuit possible. Motonautisme interdit. Circuit autour du lac avec des panneaux contant « l'histoire de la vie sous le lac ». • Rieumontagné - Base de loisirs en saison (nombreuses activités, baignade surveillée...). > Longer le lac direction La Salvetat jusqu'au croisement La Salvetat-sur-Agout/Lacaune-les-Bains. Au croisement, prendre à droite vers Lacaune, puis à gauche vers Lamontélaré / Condax. Passer le hameau de Condax et prendre à droite direction Lamontélaré/ Brassac puis à gauche vers Anglès/ Brassac. Passer sur le barrage tout droit, direction Anglès.



#### De 5 - Le barrage de la Raviège à 6 - Anglès

Barrage de type poids, il mesure 35 m. de haut et est situé sur l'Agout, créant une retenue de 410 ha (1ère catégorie pour la pêche grand lac intérieur et lac de montagne). A vocation électrique, comme tous les autres lacs du secteur, il fut mis en eau en 1957. > Continuer jusqu'à Anglès.



#### De 6 - Anglès à 7 - Le lac des Saints-Peyres

Village rural typique du Haut-Languedoc. • Lac du Salvan - Lac communal, pêche autorisée avec permis et carte spéciale. Baignade interdite.

**SURICATE**  
TOUS SENTINELLE DES SPORTS DE NATURE  
RÉPUBLIQUE FRANÇAISE

**SIGNALER UN PROBLÈME**  
sentinelles.sportsdenature.fr

7

### **De 7 - Le lac des Saints-Peyres à 8 - La Salvetat Sur Agout**

Barrage type poids, établi sur l'Arn, sous-affluent de l'Agout. Il mesure 60 m de haut et retient 211 ha d'eau (2ème catégorie pour la pêche). Voile et canoë autorisés. De par sa situation géographique, vous pourrez apercevoir le lac au hasard d'une végétation qui reste cependant très dense. Pour y accéder depuis Anglès, deux solutions s'offrent à vous : > 1) 20 km aller/retour : Prendre direction Mazamet, puis tourner à gauche vers Le Vintrou. Continuer 8 km jusqu'au petit chemin qui descend sur le lac. Laisser le véhicule et accéder au barrage à pied (1 km, baignade interdite). Joli point de vue sur les Gorges du Banquet. > 2) 9 km aller/retour : Suivre direction Rouairoux pendant 4 km. A l'embranchement, tourner à droite direction Gothis/Lac des Saints Peyres. Faire 1 km jusqu'à Gothis (baignade non surveillée).

8

### **8 - La Salvetat Sur Agout**

Pour rejoindre la Salvetat, prendre direction La Souque, puis à 2,5 km, prendre à gauche direction les Crouzettes. Aux Crouzettes, continuer vers La Raviège (vue plongeante sur le lac). Au croisement, prendre à droite et longer le lac sur votre gauche. Au Pont de la Lune (ancien aqueduc), prendre direction Belot à gauche et tourner encore à gauche vers la base touristique des Bouldouïres. Pour info : En hors-saison, pour des raisons de productions hydrauliques, les lacs sont souvent partiellement vides. A cette occasion, vous pouvez apercevoir le lit des rivières ainsi que certaines ruines d'anciennes fermes noyées par les lacs.

## SUR VOTRE CHEMIN...



### OFFICES DE TOURISME

#### OFFICE DE TOURISME MONTS ET LACS EN HAUT LANGUEDOC - ACCUEIL LA SALVETAT-SUR-AGOUT

à 2km du départ  
LA SALVETAT-SUR-AGOUT  
+33 5 32 11 09 45  
<https://www.tourisme-montsetlacsenhautlanguedoc.com>

#### OFFICE DE TOURISME MONTS ET LACS EN HAUT LANGUEDOC - ACCUEIL FRAISSE-SUR-AGOUT

à 24km du départ  
FRAISSE-SUR-AGOUT  
+33 4 11 95 08 06  
<https://www.tourisme-montsetlacsenhautlanguedoc.com>



### ACTIVITÉS & LOISIRS

#### BASE DE LOISIRS DES BOULDOUÏRES

à moins de 500m du départ  
**BASE DE LOISIRS**  
LA SALVETAT-SUR-AGOUT  
+33 4 11 95 08 07  
<https://www.tourisme-montsetlacsenhautlanguedoc.com>

#### LE SENTIER DU DRAC

à moins de 500m du départ  
**SENTIER D'INTERPRÉTATION**  
LA SALVETAT-SUR-AGOUT  
+33 4 11 95 08 07  
<https://www.tourisme-montsetlacsenhautlanguedoc.com>

#### BASE DE LOISIRS DU GUA DES BRASSES

à 2km du départ  
**BASE DE LOISIRS**  
LA SALVETAT-SUR-AGOUT  
+33 4 11 95 08 07  
<https://www.tourisme-montsetlacsenhautlanguedoc.com>

#### LE SENTIER PRÉVERT

à 24km du départ  
**SENTIER D'INTERPRÉTATION**  
FRAISSE-SUR-AGOUT  
+33 4 11 95 08 06  
<https://www.tourisme-montsetlacsenhautlanguedoc.com>



### PATRIMOINE CULTUREL

#### PONT SAINT ETIENNE DE CAVALL

à 3.5km du départ  
**PONT**  
LA SALVETAT-SUR-AGOUT  
+33 4 11 95 08 07  
<https://www.tourisme-montsetlacsenhautlanguedoc.com>

#### ARBORETUM DU COL DU TRIBY

à 23km du départ  
**JARDINS, PARCS ET ARBORETUMS**  
FRAISSE-SUR-AGOUT  
+33 4 67 97 61 14  
<https://www.tourisme-montsetlacsenhautlanguedoc.com>

#### JARDIN D'HORTENSE

à 24km du départ  
**JARDINS, PARCS ET ARBORETUMS**  
FRAISSE-SUR-AGOUT  
+33 4 67 97 61 14  
<https://www.tourisme-montsetlacsenhautlanguedoc.com>



### PATRIMOINE NATUREL

#### LE LAC DE LA RAVIEGE

à 0.6km du départ  
**LACS ET PLANS D'EAU**  
LA SALVETAT-SUR-AGOUT  
+33 4 11 95 08 07  
<https://www.tourisme-montsetlacsenhautlanguedoc.com>

#### LE LAC ET SAUT DE VESOLES

à 17.5km du départ  
**LACS ET PLANS D'EAU**  
PREMIAN  
+33 4 67 97 06 65  
<http://www.minervois-caroux.com>

#### LE LAC DE VESOLES

à 17.5km du départ  
**LACS ET PLANS D'EAU**  
FRAISSE-SUR-AGOUT  
+33 4 11 95 08 07  
<https://www.tourisme-montsetlacsenhautlanguedoc.com>



### MEUBLÉS & CHAMBRES D'HÔTES

#### LE CLOS D'AUDIO - MEUBLE

à 19km du départ  
**MEUBLÉS**  
RIOLS  
+33 7 86 10 29 76  
<http://www.clos-audio.fr>