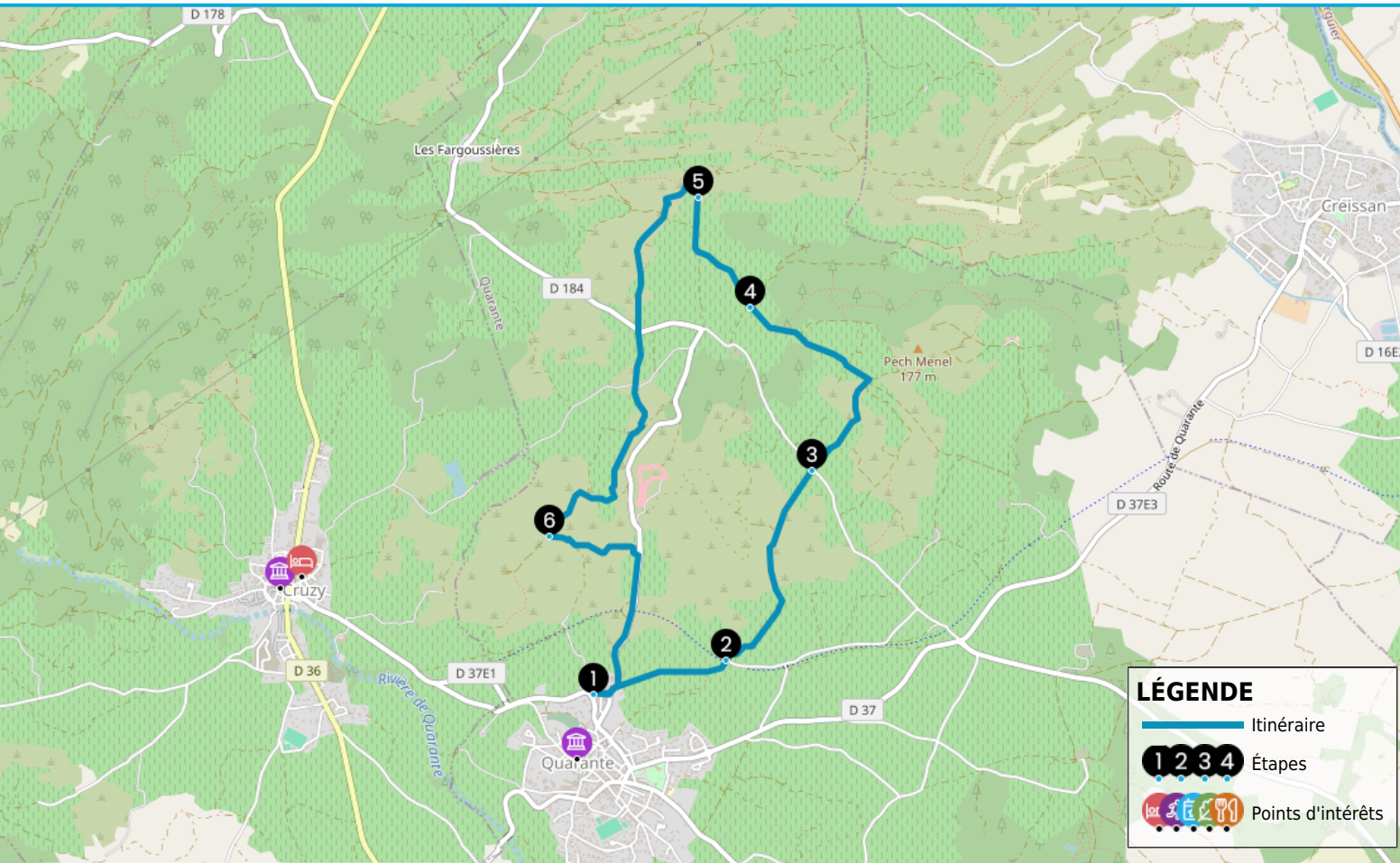


RANDONNÉE LA CROIX DE JUILLET

https://www.herault-tourisme.com/fr/fiche/itineraires-touristiques/randonnee-la-croix-de-juillet-quarante_TFOITILAR034V51H02C/

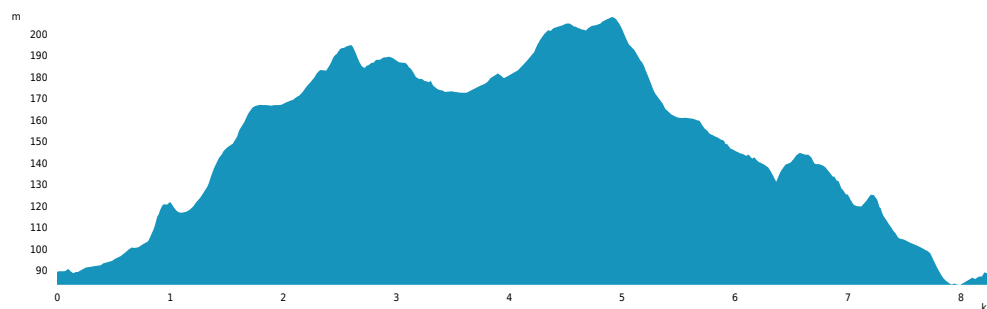
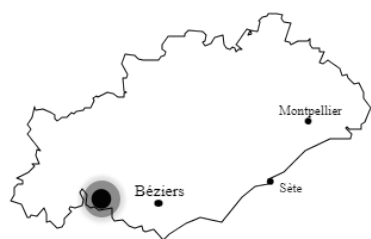


INFOS PRATIQUES

- Pédestre
- QUARANTE
- Boucle
- 8.4km
- 2h 45 min
- ★★★☆☆ Facile
- + 120m
- 120m



Labels : Sentiers d'intérêt de pays



PROFIL DE DÉNIVELÉ

SURICATE
TOUS SENTINELLE DES SPORTS DE NATURE
RÉPUBLIQUE FRANÇAISE

SIGNALER UN PROBLÈME
sentinelles.sportsdenature.fr



COMMENT VENIR ?



PARKING DE LA CAVE COOPÉRATIVE DE
QUARANTE
34310 QUARANTE



Accès :
Départ à la cave coopérative de
Quarante. Panneau de départ à droite à
l'entrée de la cave

QUI CONTACTER ?



**OTI du Canal du Midi au Saint-
Chinian**
Site : www.tourismecanaldumidi.fr



**OTI du Canal du Midi au Saint-
Chinian**
Tel : +33 4 67 37 85 29

Cette randonnée pittoresque révèle un petit patrimoine d'exception, à la croisée des chemins, celle des croix séculaires situées sur les chemins. Ici vous découvrirez la croix de juillet dans un magnifique écrin de nature.

Le village de Quarante recèle également un trésor (au sens propre), puisque la magnifique abbatale Sainte-Marie, datant du Xe s. et d'un style roman remarquable, renferme un sarcophage du IIIe s. et une pièce d'orfèvrerie du XVe s., représentant une tête de Saint. La visite de ce monument est incontournable.

Nos conseils

Recommandations générales :

- Respectons le tracé des sentiers pour limiter le piétinement de la végétation et l'érosion.
 - Apprenons à connaître et à respecter la faune et la flore, surtout dans les espaces sensibles.
 - Ne laissons ni trace de notre passage, ni déchets et emportons les jusqu'à la prochaine poubelle.
 - Ne faisons pas de feu dans la nature.
 - Ne dégradons pas les cultures et les plantations.
 - N'oublions jamais de toujours refermer derrière nous clôtures et barrières.
 - Tenons les chiens en laisse, ils pourraient malencontreusement provoquer des dommages ou être victimes d'accidents.
 - Ne consommons pas l'eau des ruisseaux, sa limpidité apparente ne signifie pas forcément qu'elle est potable.
 - Renseignons nous en période de chasse auprès des communes.
- Certains itinéraires peuvent être dangereux.
- Informons-nous des règlements d'accès aux réserves naturelles et zones Natura 2000 (les chiens, l'utilisation d'engins sonores et la cueillette des plantes peuvent, dans certains cas, être proscrits).

Recommandations spécifiques :

Itinéraire déconseillé en période de fortes chaleurs et de fortes pluies.

Les étapes du circuit



De Départ Parking à Intersection maison

Du parking, prendre à droite la rue Vendémiaire, puis à gauche la D 184. Avant le panneau de sortie du village, suivre à droite le chemin goudronné jusqu'à une maison.



De Intersection maison à Intersection piste goudronnée

102 m, 31 T 497647 4799901 Peu après la maison, quitter le chemin et grimper en face le chemin de terre puis sentier qui traverse la pinède. Rejoindre une piste et descendre à gauche vers les vignes. Aux oliviers, monter à gauche (croix) et gagner un autre chemin. L'emprunter à droite et rallier un chemin goudronné.



De Intersection piste goudronnée à Carrefour cabanon

171 m, 31 T 498122 4800941 Le traverser et continuer en face sur le chemin de terre. Ignorer les deux sentiers à droite et au croisement, s'engager à gauche sur le chemin cimenté. A l'embranchement suivant (pierre dressée), poursuivre tout droit sur 650 m et atteindre un carrefour.

4**De Carrefour cabanon à Citerne Croix de Juillet**

172 m, 31 T 497776 4801837 Au carrefour, prendre en face, derrière le cabanon, le chemin de vigne jusqu'au chemin goudronné (puits). L'emprunter à droite et aller à la croix de Juillet.

5**De Citerne Croix de Juillet à Embranchement pinède**

195 m, 31 T 497493 4802434 Après la croix (citerne), monter à gauche. Aux trois cyprès, bifurquer à gauche sur le chemin de terre et arriver à une maison isolée (avenue des Croisés). Poursuivre à droite et aux deux croisements, rester sur la piste. Elle file entre garrigue et pinède offrant de jolis points de vue. Passer devant une croix et descendre à la D 184. La traverser et poursuivre en face jusqu'au chemin goudronné. A droite, cachées dans les chênes, les ruines du château des Uyères. Suivre en face le chemin qui descend entre vignes et chênes verts. Au bout du chemin, prendre à droite puis continuer à gauche et rejoindre le chemin goudronné. L'emprunter à droite puis à la bifurcation, poursuivre à gauche le chemin caillouteux en direction du village.

6**Embranchement pinède**

129 m, 31 T 496675 4800583 A l'embranchement, pivoter à gauche, traverser la pinède et rejoindre la D 184. Descendre à droite vers le village et regagner le parking.

SUR VOTRE CHEMIN...



PATRIMOINE CULTUREL

MUSÉE ARCHÉOLOGIQUE DE QUARANTE

à 0.5km du départ

**MUSÉES, CENTRES
D'INTERPRÉTATION ET
COLLECTIONS**

QUARANTE
+33 6 99 91 03 42

ABBATIALE SAINTE MARIE

à 0.5km du départ

SITES RELIGIEUX

QUARANTE
+33 6 99 91 03 42

Labels : Oenotour

MUSÉE DE CRUZY

à 2km du départ

**MUSÉES, CENTRES
D'INTERPRÉTATION ET
COLLECTIONS**

CRUZY
+33 4 67 89 35 87
<http://www.musee-cruzy-acap.fr>



MEUBLÉS & CHAMBRES D'HÔTES

LE CLOS MAZEROLLES

à 2km du départ

CHAMBRES D'HÔTES

CRUZY
+33 4 67 89 77 27
<https://leclasmazerolles.fr/>