RANDONNÉE LE PRIEURÉ DE SAINT-CHRISTOPHE

https://www.herault-tourisme.com/fr/fiche/itineraires-touristiques/randonnee-le-prieure-de-saint-christophe-puisserguier_TFOITILAR034V51GZCW/

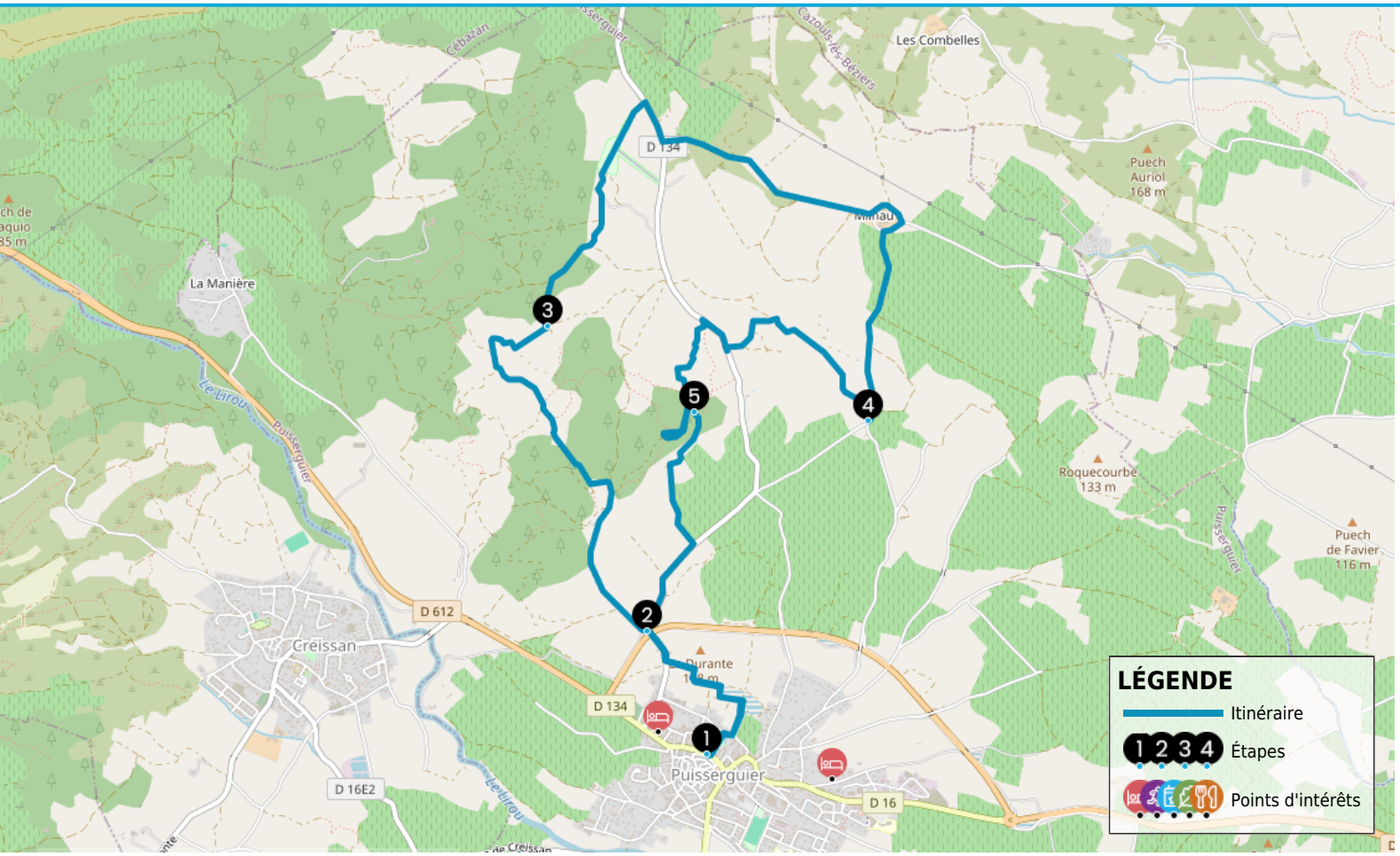

INFOS PRATIQUES

Pédestre

PUISSERGUIER

Boucle

11.5km

4h 30 min

Moyen

+ 260m

- 260m

Balisage :

Labels : Sentiers d'intérêt de pays

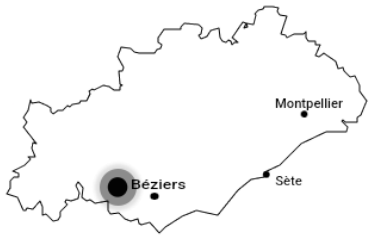

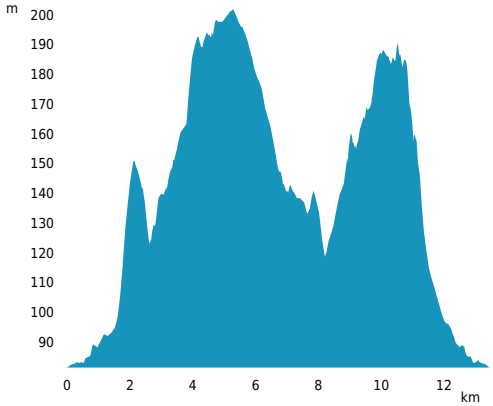

PROFIL DE DÉNIVELÉ

SURICATE
TOUS SENTINELLE DES SPORTS DE NATURE
RÉPUBLIQUE FRANÇAISE
SIGNALER UN PROBLÈME
sentinelles.sportsdenature.fr

COMMENT VENIR ?

ESPLANADE VICTOR HUGO
sur la D 612
34620 PUISSERGUIER

Accès :
Sur la D 612, boulevard Victor Hugo à côté de l'office de Tourisme

QUI CONTACTER ?

OTI du Canal du Midi au Saint-Chinian
Tel : +33 4 67 37 85 29
Site : www.tourismecanaldumidi.fr

Ce magnifique circuit conjugue patrimoine et beauté des paysages avec panache ! Emerveillez-vous devant cette nature toujours plus belle qui vous tend les bras : des Pyrénées au littoral, du massif du Caroux-Espinouse aux avant-monts, on survole la plaine du Languedoc d'un seul regard et on en prend plein la vue. L'attrait historique de ce circuit n'est pas des moindres entre village médiéval, château féodal et chapelle nichée au creux d'une pinède à l'abri des regards, celle-ci vous dévoilera en partie ses secrets... Poursuivez avec la visite du village et de l'écomusée de la vie d'Autrefois.

Nos conseils

Recommandations générales :

• Respectons le tracé des sentiers pour limiter le piétinement de la végétation et l'érosion.
• Apprenons à connaître et à respecter la faune et la flore, surtout dans les espaces sensibles.
• Ne laissons ni trace de notre passage, ni déchets et emportons les jusqu'à la prochaine poubelle.
• Ne faisons pas de feu dans la nature.
• Ne dégradons pas les cultures et les plantations.
• N'oublions jamais de toujours refermer derrière nous clôtures et barrières.
• Tenons les chiens en laisse, ils pourraient malencontreusement provoquer des dommages ou être victimes d'accidents.
• Ne consommons pas l'eau des ruisseaux, sa limpidité apparente ne signifie pas forcément qu'elle est potable.
• Renseignons nous en période de chasse auprès des communes.
Certains itinéraires peuvent être dangereux.
• Informons-nous des règlements d'accès aux réserves naturelles et zones Natura 2000 (les chiens, l'utilisation d'engins sonores et la cueillette des plantes peuvent, dans certains cas, être proscrits).

Recommandations spécifiques :

Itinéraire déconseillé en période de fortes chaleurs et de fortes pluies.

Les étapes du circuit

1. **De Départ Parking à Intersection platane**
Du parking, se diriger vers l'office de tourisme, traverser la route "prudence" (route fréquentée) et emprunter la rue Edouard Adam. Aller à droite, puis à gauche et suivre le chemin en passant par la gauche à la Halte des Pèlerins jusqu'à la D 134. Partir à droite sur 200 m.

2. **De Intersection platane à Virage Mas**
63 m, 31 T 502909 4802471Devant le platane, prendre à gauche. Plus loin, ignorer la route à gauche et monter tout droit. A l'orée de la pinède, à la fourche, prendre à gauche, puis encore à gauche et à la suivante, à droite. Bien suivre le balisage. Poursuivre en ignorant les autres pistes sur 1 km jusqu'à un croisement. Aller à droite et, au cabanon de vigne, monter à droite. Plus loin, tourner à gauche vers un mas.

De Virage Mas à Epingle maison
153 m, 31 T 502350 4804169Au mas, bien suivre le balisage. Prendre le petit sentier qui démarre à gauche face à la grille. Plus haut, prendre à droite à la fourche un sentier étroit jusqu'à une piste (large panorama sur le Caroux et la Montagne noire). Partir à droite, arriver à une patte d'oie. Prendre la piste de gauche puis encore à gauche au croisement. Quelques mètres plus loin, ignorer le chemin qui descend à gauche et atteindre la base ULM. Longer la piste par la droite (manche à air) et rallier une route goudronnée. L'emprunter à droite puis prendre à gauche vers le Domaine de Milhau (vue sur la cathédrale de Béziers). Devant la cour,contourner le domaine à gauche le long du mur. Prendre la route à droite et à la croix, continuer à gauche sur plus d'1 km jusqu'à une maison à gauche.

De Epingle maison à Chapelle St-Christophe
121 m, 31 T 504144 4803644A la maison, quitter la route et bifurquer à droite sur le chemin bétonné puis en terre. Monter jusqu'à une maison, la contourner à gauche. Au croisement, tourner à droite. A la route goudronnée, aller à droite sur 200 m, grimper à gauche le chemin bétonné puis de terre (chênes truffiers) jusqu'à la chapelle Saint-Christophe. De la chapelle, revenir sur ses pas, passer devant le caveau et gagner une aire dégagée à droite plantée de grands pins.

Chapelle St-Christophe
186 m, 31 T 503177 4803692Descendre à droite sur l'aire, bien suivre le balisage et s'engager sur le petit sentier démarrant à droite. Le suivre à droite sur 300 m. Rejoindre une carrière et descendre à droite en passant devant une croix jusqu'à la route. Prendre à droite vers Puisserguier. Au panneau d'entrée du village, reprendre à gauche le chemin de terre, puis à droite et à gauche pour rallier le parking.

SUR VOTRE CHEMIN...

MEUBLÉS & CHAMBRES D'HÔTES

CASA VIGNES ET SOLEIL - CHAMBRE D'HÔTES
à 0.9km du départ
CHAMBRES D'HÔTES
PUISSERGUIER
+33 4 67 93 71 91

GÎTES D'ÉTAPE & GÎTES DE SÉJOUR

GÎTE ADAPTÉ EVEIL ET PARTAGE
à 0.5km du départ
GÎTE DE SÉJOUR
PUISSERGUIER
+33 4 30 17 51 49
http://www.eveiletpartage.com